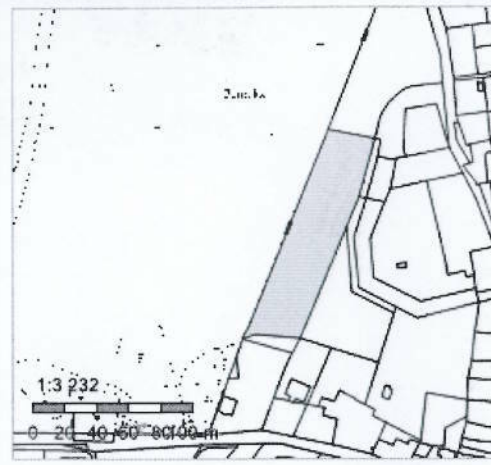


Informace o pozemku

Parcelní číslo: 221/3
Obec: Nepomuk [558109]
Katastrální území: Nepomuk [703478]
Číslo LV: 1
Výměra [m²]: 4275
Typ parcely: Parcela katastru nemovitostí
Mapový list:
Určení výměry: Ze souřadnic v S-JTSK
Druh pozemku: orná půda



Vlastníci, jiní oprávnění

Vlastnické právo

Podíl

Město Nepomuk, náměstí Augustina Němejce 63, 33501 Nepomuk

Způsob ochrany nemovitosti

Název

zemědělský půdní fond

Seznam BPEJ

BPEJ Výměra

74600 4275

Omezení vlastnického práva

Typ

Věcné břemeno (podle listiny)

Jiné zápisy

Typ

Změna výměr obnovou operátu

Změna číslování parcel

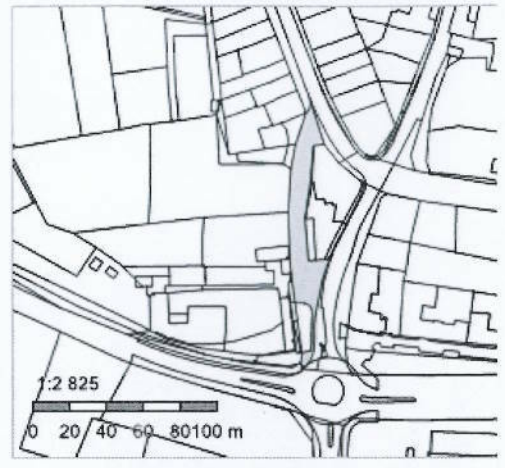
Řízení, v rámci kterých byl k nemovitosti zapsán cenový údaj

Nemovitost je v územním obvodu, kde státní správu katastru nemovitostí ČR vykonává Katastrální úřad pro Plzeňský kraj, Katastrální pracoviště Plzeň-jih

Zobrazené údaje mají informativní charakter. Platnost k 07.07.2020 05:00:00.

Informace o pozemku

Parcelní číslo:	<u>1566/2</u>
Obec:	<u>Nepomuk [558109]</u>
Katastrální území:	<u>Nepomuk [703478]</u>
Číslo LV:	<u>1</u>
Výměra [m ²]:	1270
Typ parcely:	Parcela katastru nemovitostí
Mapový list:	
Určení výměry:	Graficky nebo v digitalizované mapě
Způsob využití:	jiná plocha
Druh pozemku:	ostatní plocha



Vlastníci, jiní oprávnění

Vlastnické právo

Podíl

Město Nepomuk, náměstí Augustina Němejce 63, 33501 Nepomuk

Způsob ochrany nemovitosti

Nejsou evidovány žádné způsoby ochrany.

Seznam BPEJ

Parcela nemá evidované BPEJ.

Omezení vlastnického práva

Typ

Věcné břemeno (podle listiny)

Jiné zápisy

Nejsou evidovány žádné jiné zápisy.

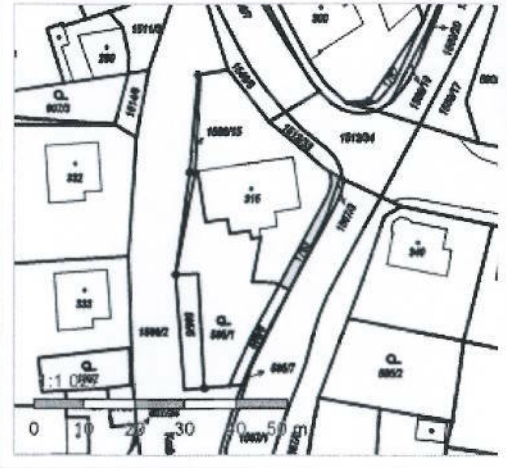
Řízení, v rámci kterých byl k nemovitosti zapsán cenový údaj

Nemovitost je v územním obvodu, kde státní správu katastru nemovitostí ČR vykonává Katastrální úřad pro Plzeňský kraj, Katastrální pracoviště Plzeň-jih

Zobrazené údaje mají informativní charakter. Platnost k 07.07.2020 05:00:00.

Informace o pozemku

Parcelní číslo: [1763](#)
Obec: [Nepomuk \[558109\]](#)
Katastrální území: [Nepomuk \[703478\]](#)
Číslo LV: [897](#)
Výměra [m²]: 43
Typ parcely: Parcela katastru nemovitostí
Mapový list:
Určení výměry: Ze souřadnic v S-JTSK
Způsob využití: ostatní komunikace
Druh pozemku: ostatní plocha



Vlastníci, jiní oprávnění

Vlastnické právo

Podíl

SKY Trade s.r.o., Husova 274, 33501 Nepomuk

Způsob ochrany nemovitosti

Nejsou evidovány žádné způsoby ochrany.

Seznam BPEJ

Parcela nemá evidované BPEJ.

Omezení vlastnického práva

Nejsou evidována žádná omezení.

Jiné zápisy

Nejsou evidovány žádné jiné zápisy.

Řízení, v rámci kterých byl k nemovitosti zapsán cenový údaj

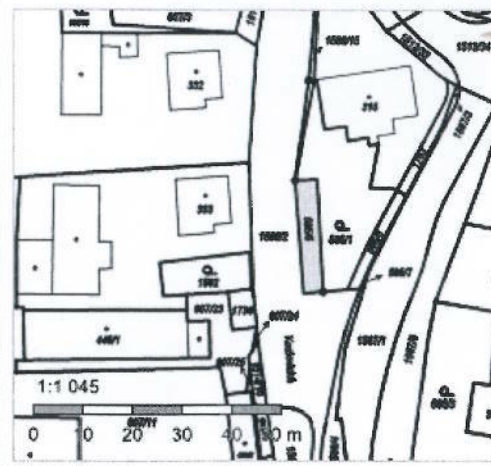
Více informací k cenovým údajům naleznete v aplikaci.

Nemovitost je v územním obvodu, kde státní správu katastru nemovitostí ČR vykonává [Katastrální úřad pro Plzeňský kraj, Katastrální pracoviště Plzeň-jih](#).

Zobrazené údaje mají informativní charakter. Platnost k 23.06.2020 07:00:02.

Informace o pozemku

Parcelní číslo: 585/5
Obec: Nepomuk [558109]
Katastrální území: Nepomuk [703478]
Číslo LV: 897
Výměra [m²]: 93
Typ parcely: Parcela katastru nemovitostí
Mapový list:
Určení výměry: Ze souřadnic v S-JTSK
Způsob využití: ostatní komunikace
Druh pozemku: ostatní plocha



Vlastníci, jiní oprávnění

Vlastnické právo

Podíl

SKY Trade s.r.o., Husova 274, 33501 Nepomuk

Způsob ochrany nemovitosti

Nejsou evidovány žádné způsoby ochrany.

Seznam BPEJ

Parcela nemá evidované BPEJ.

Omezení vlastnického práva

Nejsou evidována žádná omezení.

Jiné zápisy

Nejsou evidovány žádné jiné zápisy.

Řízení, v rámci kterých byl k nemovitosti zapsán cenový údaj

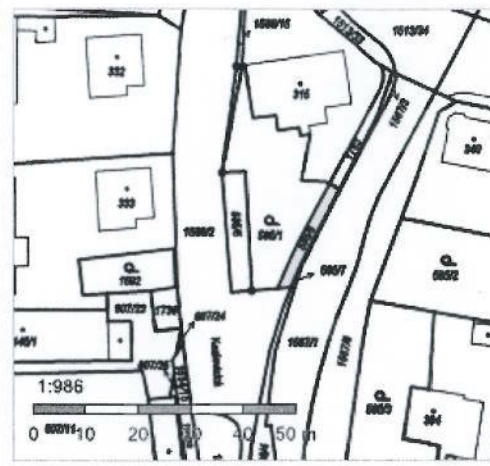
Více informací k cenovým údajům naleznete v aplikaci.

Nemovitost je v územním obvodu, kde státní správu katastru nemovitostí ČR vykonává [Katastrální úřad pro Plzeňský kraj, Katastrální pracoviště Plzeň-jih](#)

Zobrazené údaje mají informativní charakter. Platnost k 23.06.2020 07:00:02.

Informace o pozemku

Parcelní číslo: 585/6
Obec: Nepomuk [558109]
Katastrální území: Nepomuk [703478]
Číslo LV: 897
Výměra [m²]: 47
Typ parcely: Parcela katastru nemovitostí
Mapový list:
Určení výměry: Ze souřadnic v S-JTSK
Způsob využití: ostatní komunikace
Druh pozemku: ostatní plocha



Vlastníci, jiní oprávnění

Vlastnické právo

Podíl

SKY Trade s.r.o., Husova 274, 33501 Nepomuk

Způsob ochrany nemovitosti

Nejsou evidovány žádné způsoby ochrany.

Seznam BPEJ

Parcela nemá evidované BPEJ.

Omezení vlastnického práva

Nejsou evidována žádná omezení.

Jiné zápisy

Nejsou evidovány žádné jiné zápisy.

Řízení, v rámci kterých byl k nemovitosti zapsán cenový údaj

Více informací k cenovým údajům naleznete v k aplikaci.

Nemovitost je v územním obvodu, kde státní správu katastru nemovitostí ČR vykonává Katastrální úřad pro Plzeňský kraj, Katastrální pracoviště Plzeň-jih

Zobrazené údaje mají informativní charakter. Platnost k 23.06.2020 07:00:02.