


| | | | |
|---|------------|---|--|
| projektoval | zodp.proj | autorizace | projekční firma |
| Ing Petr Hulinský | |  ČKAIT 0200343 | H I P Ing Petr Hulinský Koperníkova 50 301 00 PLZEŇ tel.: 603 735 736 |
| IČO : 492 01 891 | | | |
| DIČ : CZ 6206231504 | | | |
| E – mail : | | | |
| petr.hulinsky@tiscali.cz | | | |
| akce | | stupeň | JPD |
| CYKLOSTEZKA „ FORMANSKÁ STEZKA „ ST. SMOLIVEC - DOŽICE DL: 2 950 m KRAJ : PLZEŇSKÝ | | datum | 10. 2019 |
| | | revize | |
| | | číslo paré : | |
| objekt SO : CYKLOSTEZKA | | 2 | |
| obsah | čís.přil.: | | |
| SITUAČNÍ DETAILS + STANOVENÍ SDZ | | C.2.2. | |

ÚSEK 1

C 8b
Konec stezky
pro cyklisty



ZÚ KM 0,000 000



C 8a
Stezka
pro cyklisty

K OBHOSPODAŘOVÁNÍ
PŘÍLEHLÝCH POZEMKŮ
VJEZD POVOLEN

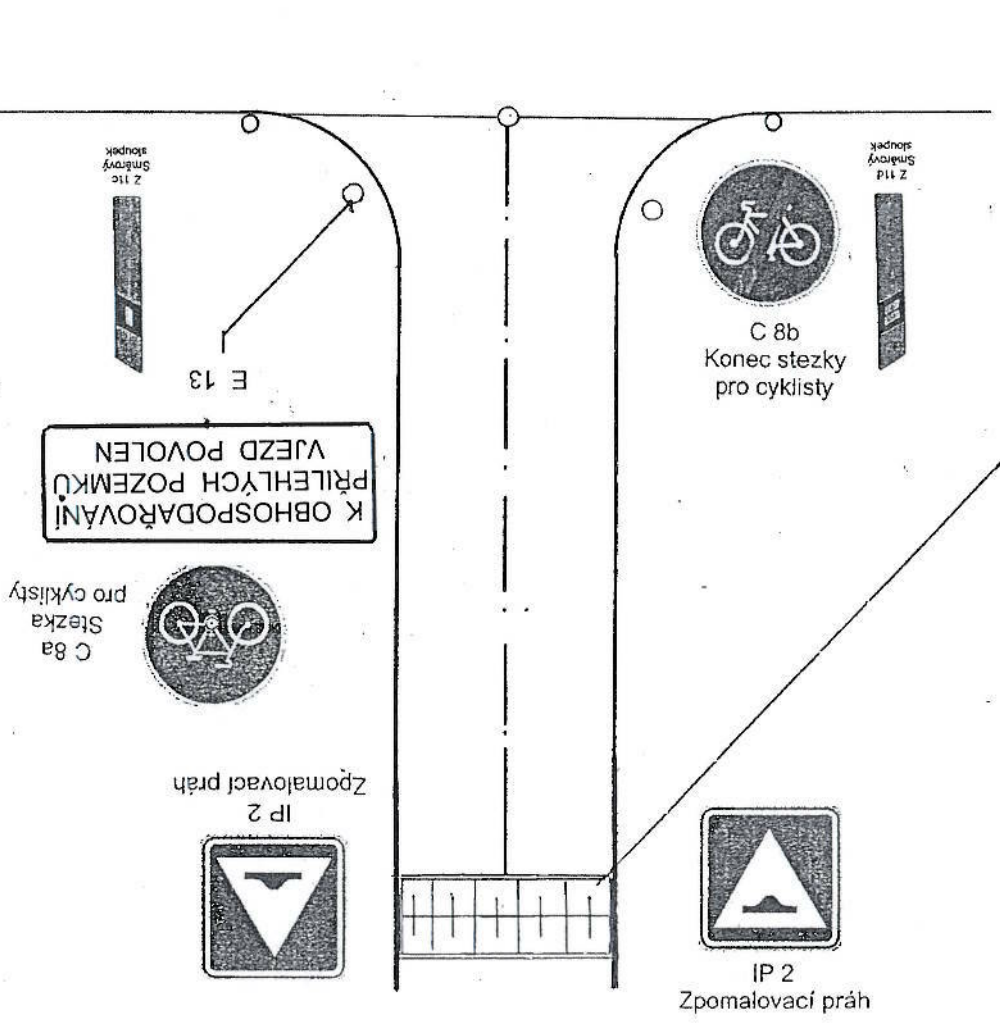
E 13

DOŽICE

SILNICE RADOŠICE - MLADÝ SMOLIVEC

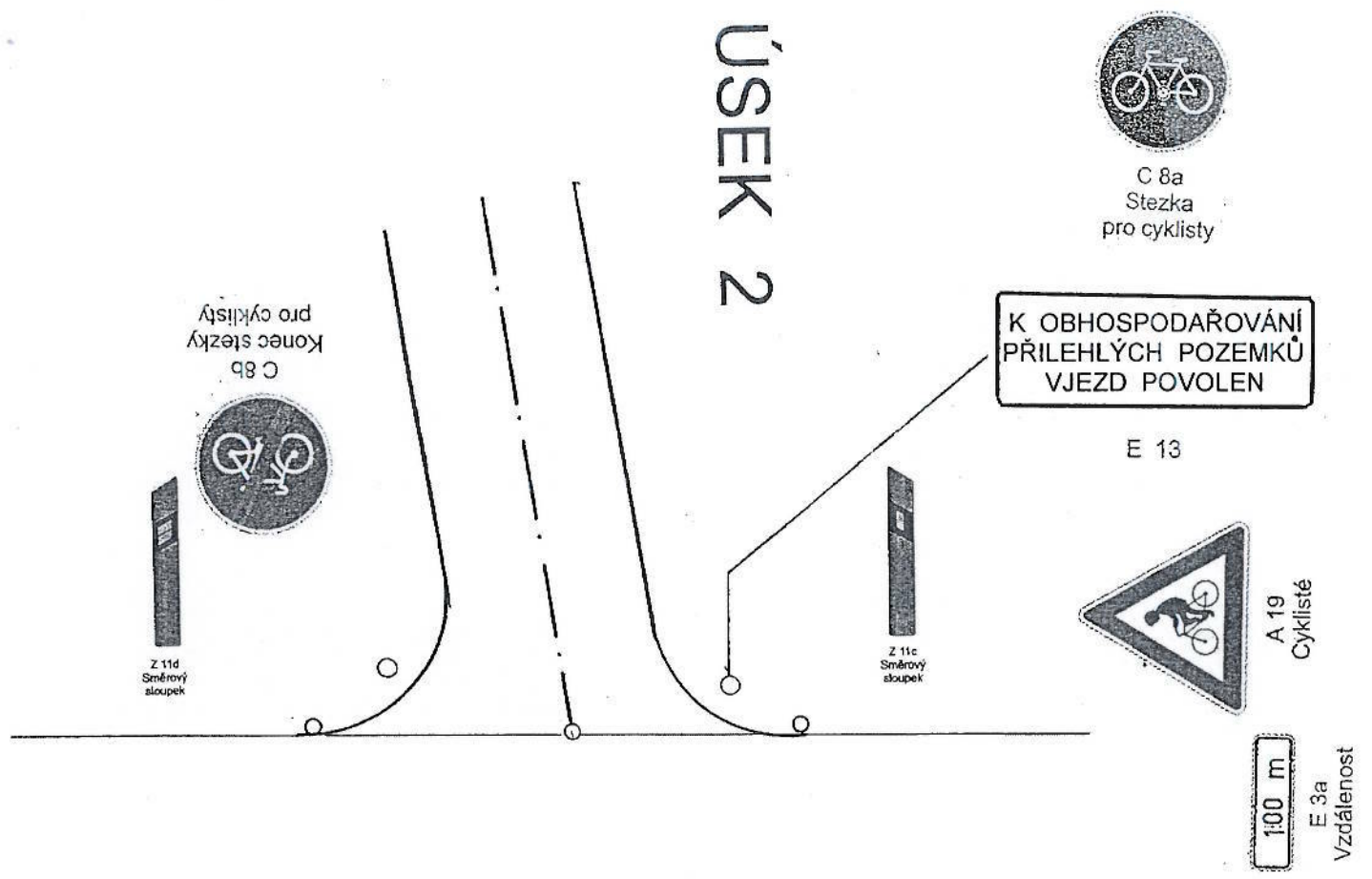
E 3a
Vzdálenost
100 m
A 19
Cyklisté

ÚSEK 1



ZPOMALOVACÍ PRÁH - ŽULOVÁ DLAŽBA 100 x 100 mm
DO BETONU B 15, š = 1 000 mm, v = max 70 mm

ÚSEK 2



100 m
E 3a
Vzdálenost

ÚSEK 2



C 8a
Stezka
pro cyklisty

K OBHOSPODAŘOVÁNÍ
PŘÍLEHLÝCH POZEMKŮ
VJEZD POVOLEN

E 13

STARÝ SMOLIVEC

KÚ KM 1, 530 000

C 8b
Konec stezky
pro cyklisty

