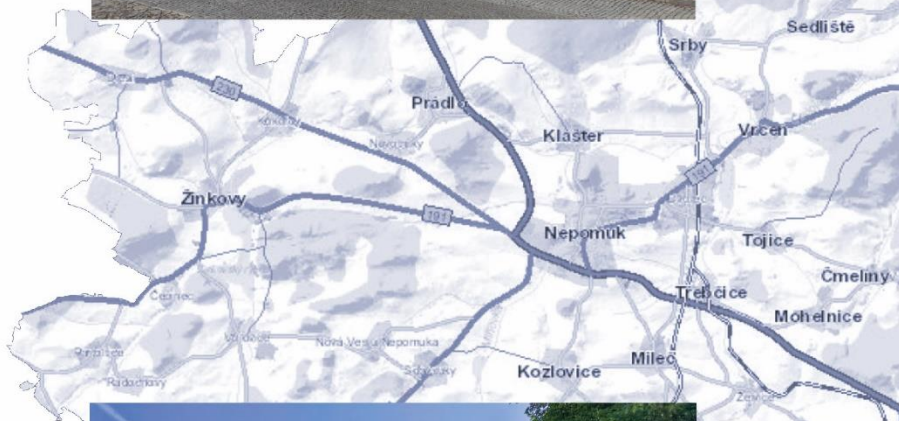


Hodnocení situace a rozvojových potřeb území SO ORP Nepomuk

přílohy



září 2023

Přílohy

Tabulka P1: Přehled nejvýznamnějších zaměstnavatelů v SO ORP Nepomuk

Tabulka P2: Kapitálové výdaje obcí SO ORP Nepomuk v letech 2018-2022 (pětiletý průměr)
– absolutně v tis. Kč

Tabulka P3: Kapitálové výdaje obcí SO ORP Nepomuk v letech 2018-2022 (pětiletý průměr)
– relativně v Kč na obyvatele

Tabulka P4: Běžné výdaje obcí SO ORP Nepomuk v letech 2018-2022 (pětiletý průměr) -
relativně v Kč na obyvatele

Mapa 1: Poloha SO ORP Nepomuk

Mapa 2: Výškopis a geomorfologické členění SO ORP Nepomuk

Mapa 3: Hustota osídlení SO ORP Nepomuk (stav k 1. 1. 2022)

Mapa 4: Struktura osídlení SO ORP Nepomuk

Mapa 5: Podíl obyvatel v hlavních věkových skupinách (stav k 1. 1. 2022)

Mapa 6: Pohyb obyvatelstva v letech 2012–2022

Mapa 7: Bytový fond a výstavba v SO ORP Nepomuk

Mapa 8: Občanská vybavenost obcí v SO ORP Nepomuk

Mapa 9: Spád základních škol v SO ORP Nepomuk

Mapa 10: Vybavenost obcí pro cestovní ruch a turistické atraktivity v SO ORP Nepomuk

Mapa 11: Trh práce v SO ORP Nepomuk

Mapa 12: Vyjíždka za prací v SO ORP Nepomuk

Mapa 13: Dopravní síť v SO ORP Nepomuk

Mapa 14: Využití krajiny a koeficient ekologické stability (stav k 1. 1. 2022)

Mapa 15: Krajina v SO ORP Nepomuk

Tabulka 1: Přehled nejvýznamnějších zaměstnavatelů v SO ORP Nepomuk

Název	Sekce CZ-NACE	Odvětví dle CZ-NACE	Obec	Počet zaměstnanců	Druh vlastnictví
KLAUS Timber, a. s.	Zpracovatelský průmysl	Výroba dřevěných, korkových, proutěných a slaměných výrobků, kromě nábytku; Výroba dřevěných obalů	Kasejovice	200 - 499	Soukromé
ELITEX Nepomuk, a. s.	Zpracovatelský průmysl	Výroba strojů na výrobu textilu, oděvních výrobků a výrobků z usní	Nepomuk	100 - 199	Soukromé
KUVAG CR, s. r. o.	Zpracovatelský průmysl	Výroba počítačů, elektronických a optických přístrojů a zařízení	Nepomuk	100 - 199	Soukromé
Střední škola a Základní škola, Oselce	Vzdělávání	Střední odborné vzdělávání na středních odborných školách	Oselce	50 - 99	Komunální
Město Nepomuk	Veřejná správa	Ústavní zdravotní péče	Nepomuk	50 - 99	Komunální
Agrochov Kasejovice-Smolivec, a.s.	Zemědělství, lesnictví a rybářství	Smíšené hospodářství	Kasejovice	50 - 99	Soukromé
KOVO KASEJOVICE MONT, s. r. o.	Zpracovatelský průmysl	Výroba nožířských výrobků, nástrojů a železářských výrobků	Kasejovice	50 - 99	Soukromé
Jan Pondělík - pekařství a cukrářství Dvorec s.r.o.	Zpracovatelský průmysl	Výroba pekařských a cukrářských výrobků, kromě trvanlivých	Nepomuk	50 - 99	Soukromé
INTERIORS manufacture&design a.s.	Zpracovatelský průmysl	Výroba kancelářského nábytku a zařízení obchodů	Kasejovice	50 - 99	Soukromé
Domov klidného stáří v Žinkovech, p. o.	Zdravotní a sociální péče	Sociální péče v domovech pro seniory	Žinkovy	50 - 99	Komunální
Základní škola Nepomuk, okres Plzeň-jih	Vzdělávání	Základní vzdělávání na druhém stupni základních škol	Nepomuk	50 - 99	Komunální

Zdroj dat: ARES - Registr ekonomických subjektů (https://www.info.mfcr.cz/ares/ares_es.html.cz)

Tabulka P2: Kapitálové výdaje obcí SO ORP Nepomuk v tisících Kč v letech 2018-2022 (pětiletý průměr) - absolutně

Obec	Bezpečnost a veřejný pořádek	Bydlení, komunální služby a územní rozvoj	Doprava	Kultura, cirkve a sdělovací prostředky	Ochrana životního prostředí	Ostatní činnosti	Ostatní služby pro obyvatelstvo	Požární ochrana a IZS	Průmysl, stavebnictví, obchod a služby	Sociální služby a politika zaměstnanosti	Spoje	Sport a zájmová činnost	Státní správa, územní samospráva	Tělovýchova a zájmová činnost	Vodní hospodářství	Vzdělání a školské služby	Zdravotnictví	Zemědělství, lesní hospodářství a rybářství	Celkový součet
Čížkov		1159339	79148	9269	0			260053				18198	10779	12976	2901190	101103		35606	4 587 660 Kč
Čmelíny		0	16000										48494					15053	79 546 Kč
Hradiště		6688	111977	0	161783			8000				27776	353230	0	0	1400			670 854 Kč
Chlomy		64147		37135	3035								0		197704				302 021 Kč
Kasejovice		4174548	812429	40144	63489			0	5796	81940	113222	18227	359421	52411	5086807	402490	18835	1339997	12 569 756 Kč
Klášteř		19957	324975	0	54980							119300	12353		118788				650 353 Kč
Kozlovice		46747	0		52035								0		104648				203 430 Kč
Kramolín		6258		0	1517								1258	0	8371655				8 380 688 Kč
Měcholupy	12424	684291	393347		1517			98247				90934	0	0	393283				1 674 043 Kč
Mileč		711966	28549	0	60919			225633				25230	0		790636	48092		49623	1 940 648 Kč
Mladý Smolivec		393089	129296	110974	108964		8367	1764648		1000		802867	12000	224684	815486	211043		459190	5 041 609 Kč
Mohelnice		283847	7500	0	0							31245	30355		29156				382 102 Kč
Nekvasovy		1304592	0		0								0	0	22995	51284		14922	1 393 794 Kč
Nepomuk	115293	15777676	11912972	13794	164275	0		101205				1198057	1251812	30250	6076262	1013232		202994	37 857 824 Kč
Neurazy		2452780	132089	498252	296345	11684		973590					202692		1931755	121859		71775	6 692 822 Kč
Nezdřev		3800			5400							117711	416		0				127 327 Kč
Oselce		121661	51972	9906	0			0				8367	38698	0	400038			4376	635 017 Kč
Polánka													1517						1 517 Kč
Prádlo		53558		3801	10164			1246908				561722	481880	18150	567768			5196	2 949 146 Kč
Sedliště		349123		0									0	0	97121				446 243 Kč
Srby		38186	1583170	0	0								0	0	72203	780000			2 473 559 Kč
Tojice		6000	10987	0	4184							48309			40366				109 845 Kč
Třebčice		293194	8000	0								28576	103096	0	12138				445 003 Kč
Vrčeň		233189	135763	0	4184			52388	8712					0	303790	819608			1 557 635 Kč
Žinkovy		774874	805198	7000	11480	3608		1939111				0	76558	9015	29428827	462297		399784	33 917 752 Kč
Životice		7184		27									9243						16 454 Kč

Zdroj dat: MF ČR

Tabulka P3: Kapitálové výdaje obcí SO ORP Nepomuk v letech 2018-2022 (pětiletý průměr) - relativně na obyvatele

Obec	Bezpečnost a veřejný pořádek	Bydlení, komunální služby a územní rozvoj	Doprava	Kultura, církev a sdělovací prostředky	Ochrana životního prostředí	Ostatní činnosti	Ostatní služby pro obyvatelstvo	Požární ochrana a IZS	Průmysl, stavebnictví, obchod a služby	Sociální služby a politika zaměstnanosti	Spoje	Sport a zájmová činnost	Státní správa, územní samospráva	Tělovýchova a zájmová činnost	Vodní hospodářství	Vzdělávání a školské služby	Zdravotnictví	Zemědělství, lesní hospodářství a rybnářství	Celkový součet
Čížkov	-	1 784	122	14	-	-	-	400	-	-	-	28	17	20	4 465	156	-	55	7 060
Čmelíny	-	-	125	-	-	-	-	-	-	-	-	-	378	-	-	-	-	117	620
Hradiště	-	31	513	-	741	-	-	37	-	-	-	127	1 617	-	-	6	-	-	3 072
Chlumy	-	390	-	226	18	-	-	-	-	-	-	-	-	-	1 201	-	-	-	1 835
Kasejovice	-	3 234	629	31	49	-	-	-	4	63	88	14	278	41	3 941	312	15	1 038	9 738
Klášteř	-	89	1 457	-	247	-	-	-	-	-	-	535	55	-	533	-	-	-	2 916
Kozlovice	-	504	-	-	561	-	-	-	-	-	-	-	-	-	1 128	-	-	-	2 192
Kramolín	-	55	-	-	13	-	-	-	-	-	-	-	11	-	73 179	-	-	-	73 258
Měcholupy	56	3 088	1 775	-	7	-	-	443	-	-	-	410	-	-	1 775	-	-	-	7 554
Mileč	-	1 941	78	-	166	-	-	615	-	-	-	69	-	-	2 155	131	-	135	5 291
Mladý Smolivec	-	567	186	160	157	-	12	2 544	-	1	-	1 158	17	324	1 176	304	-	662	7 269
Mohelnice	-	4 549	120	-	-	-	-	-	-	-	-	501	486	-	467	-	-	-	6 123
Nekvasovy	-	7 404	-	-	-	-	-	-	-	-	-	-	-	-	131	291	-	85	7 910
Nepomuk	31	4 308	3 253	4	45	-	-	28	-	-	-	327	342	8	1 659	277	-	55	10 338
Neurazy	-	3 003	162	610	363	14	-	1 192	-	-	-	-	248	-	2 365	149	-	88	8 194
Nezdřev	-	37	-	-	53	-	-	-	-	-	-	1 159	4	-	-	-	-	-	1 253
Oselce	-	345	147	28	-	-	-	-	-	-	-	24	110	-	1 134	-	-	12	1 800
Polánka	-	-	-	-	-	-	-	-	-	-	-	-	35	-	-	-	-	-	35
Prádlo	-	226	-	16	43	-	-	5 261	-	-	-	2 370	2 033	77	2 396	-	-	22	12 444
Sedliště	-	3 281	-	-	-	-	-	-	-	-	-	-	-	-	913	-	-	-	4 194
Srby	-	228	9 469	-	-	-	-	-	-	-	-	-	-	-	432	4 665	-	-	14 794
Tojice	-	61	112	-	43	-	-	-	-	-	-	493	-	-	412	-	-	-	1 121
Třebčice	-	2 431	66	-	-	-	-	-	-	-	-	237	855	-	101	-	-	-	3 690
Vrčeň	-	693	403	-	12	-	-	156	26	-	-	-	-	-	903	2 435	-	-	4 628
Žinkovy	-	907	942	8	13	4	-	2 269	-	-	-	-	90	11	34 436	541	-	468	39 688
Životice	-	160	-	1	-	-	-	-	-	-	-	-	205	-	-	-	-	-	366

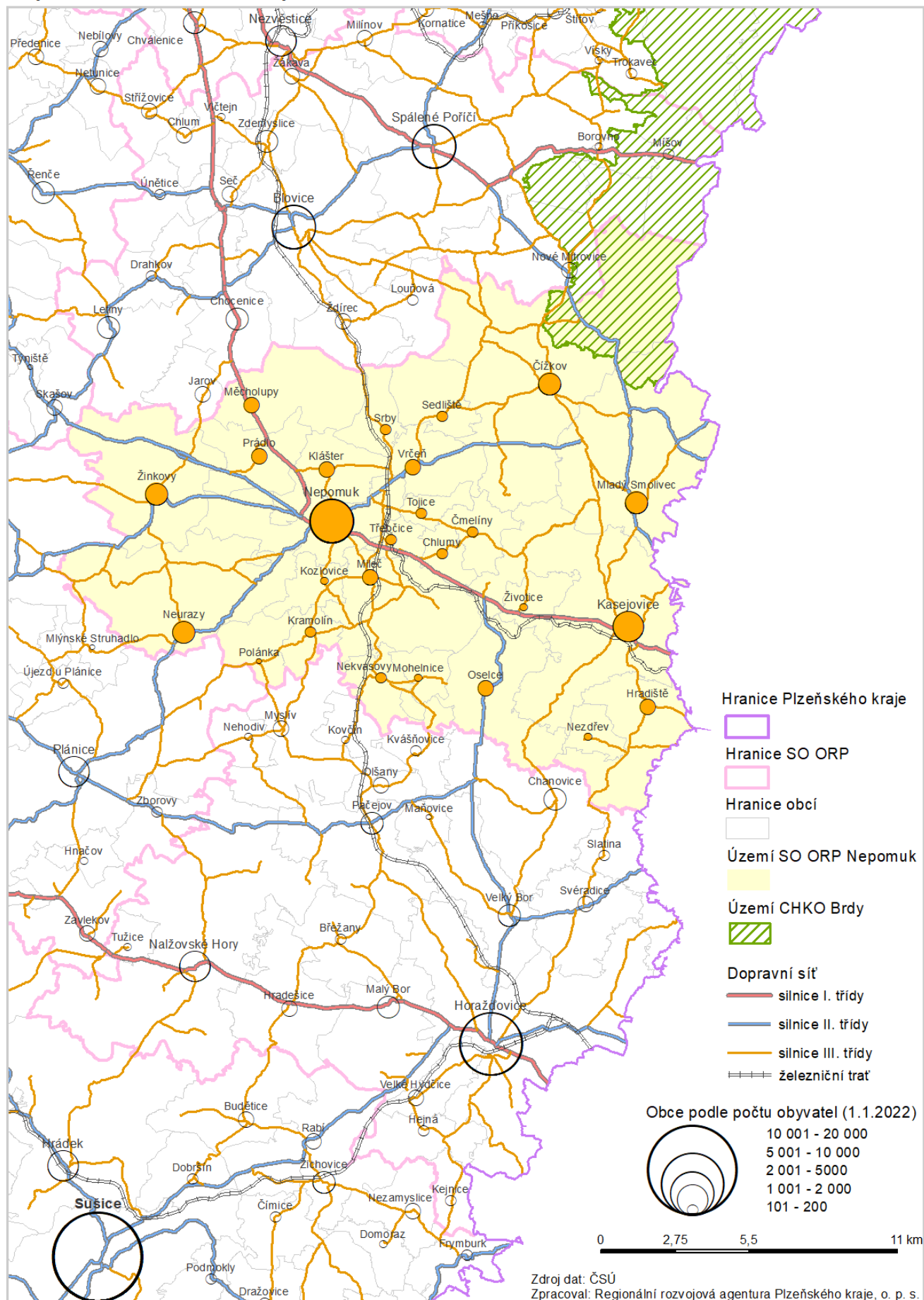
Zdroj dat: MF ČR

Tabulka P4: Běžné výdaje obcí SO ORP Nepomuk v letech 2018-2022 (pětiletý průměr) - relativně na obyvatele

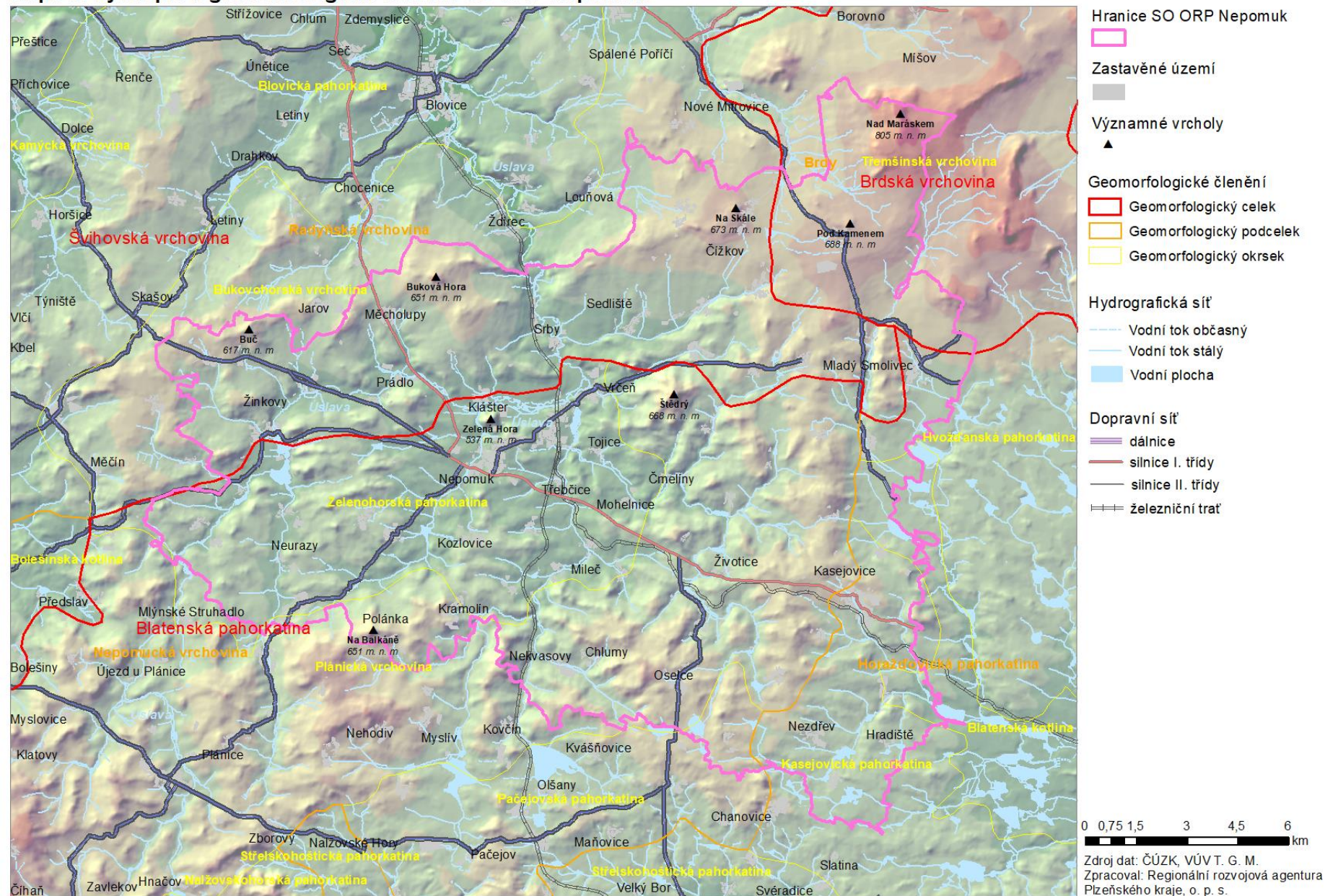
Obec	Celkem	Doprava	Školství	Sociální služby	Vodní hospodářství	Kultura a památky	Odpadové hospodářství	Bydlení, komunální služby a územní rozvoj
Čížkov	22 526	4 100	1 039	3	1 296	849	1 213	3 061
Čmelín	34 104	1 651	-	-	637	195	996	588
Hradiště	17 269	2 480	-	18	175	1 112	1 168	2 466
Chlumy	17 807	230	-	-	887	117	594	133
Kasejovice	21 917	1 292	2 369	464	502	1 345	1 159	3 067
Klášter	22 694	6 575	-	13	490	5 527	826	1 085
Kozlovice	38 935	380	-	46	543	720	1 277	862
Kramolín	32 021	1 837	31	-	1 778	125	1 185	289
Měcholupy	23 643	496	-	5	3 330	1 273	1 119	1 143
Mileč	28 570	1 397	1 232	154	677	153	1 082	4 127
Mladý Smolivec	23 040	2 043	851	32	2 187	1 379	1 385	4 529
Mohelnice	33 556	228	-	6	1 213	497	1 328	1 260
Nekvasovy	35 054	277	2 792	25	1 930	305	1 459	2 519
Nepomuk	29 714	968	1 791	338	411	2 012	1 283	4 748
Neurazy	21 746	2 540	598	1	1 207	823	937	3 691
Nezdřev	16 330	1 781	20	-	1 414	188	1 094	3 484
Oselce	25 610	2 431	42	285	2 061	403	896	510
Polánka	27 421	38	-	-	1 889	1 074	1 376	-
Prádlo	15 584	946	-	11	3 304	339	1 346	1 794
Sedliště	36 355	8 467	-	-	422	1 199	1 819	1 613
Srby	18 960	3 827	-	15	441	1 033	2 050	1 301
Tojice	21 511	603	-	224	415	415	1 409	415
Třebčice	14 235	429	-	-	2 302	371	1 479	316
Vrčeň	22 348	655	5 833	-	346	714	1 173	830
Žinkovy	18 392	749	3 559	42	1 114	632	1 143	2 558
Životice	27 975	5 594	-	-	349	1 012	2 260	3 156

Zdroj dat: MF ČR

Mapa 1: Poloha SO ORP Nepomuk

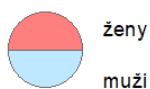


Mapa 2: Výškopis a geomorfologické členění SO ORP Nepomuk

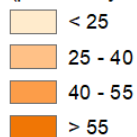


Mapa 3: Hustota osídlení (stav k 1. 1. 2022)

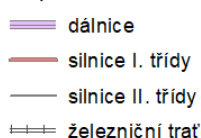
Struktura obyvatel podle pohlaví



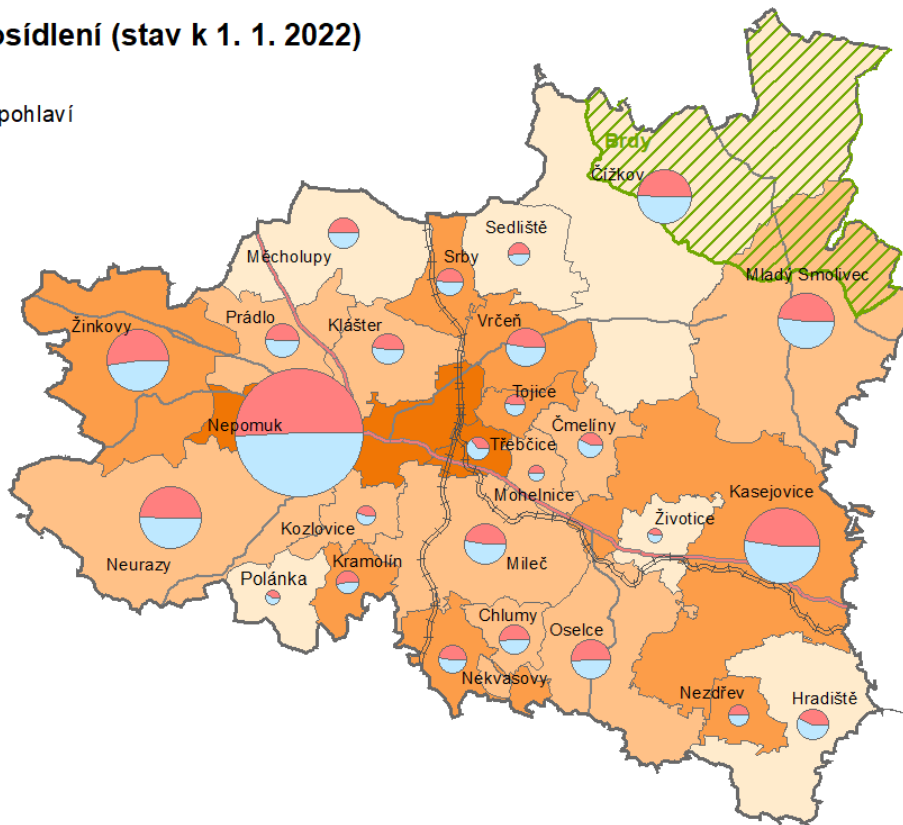
Hustota osídlení (počet obyv. na km²)



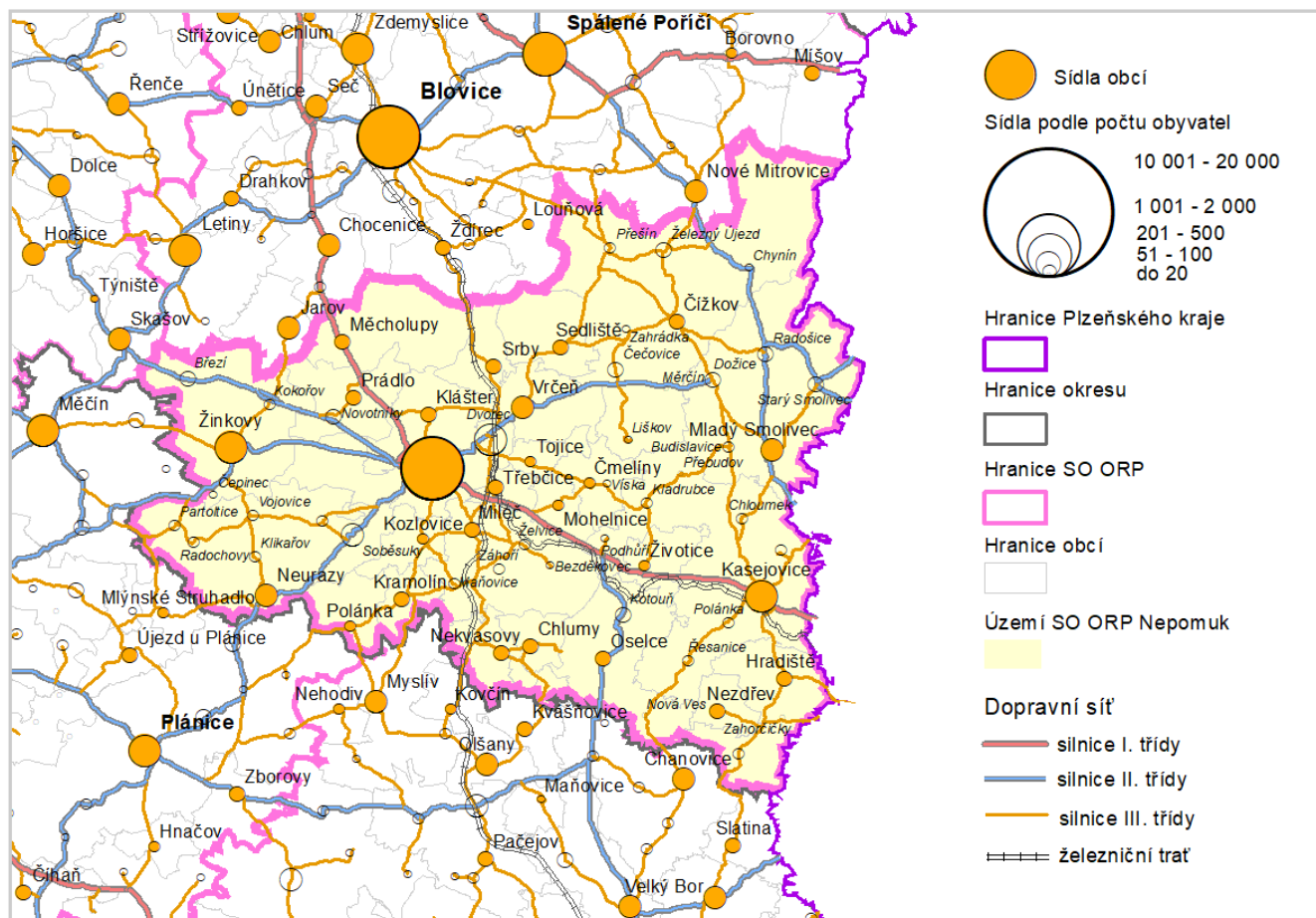
Dopravní síť




Území CHKO



Mapa 4: Struktura osídlení SO ORP Nepomuk

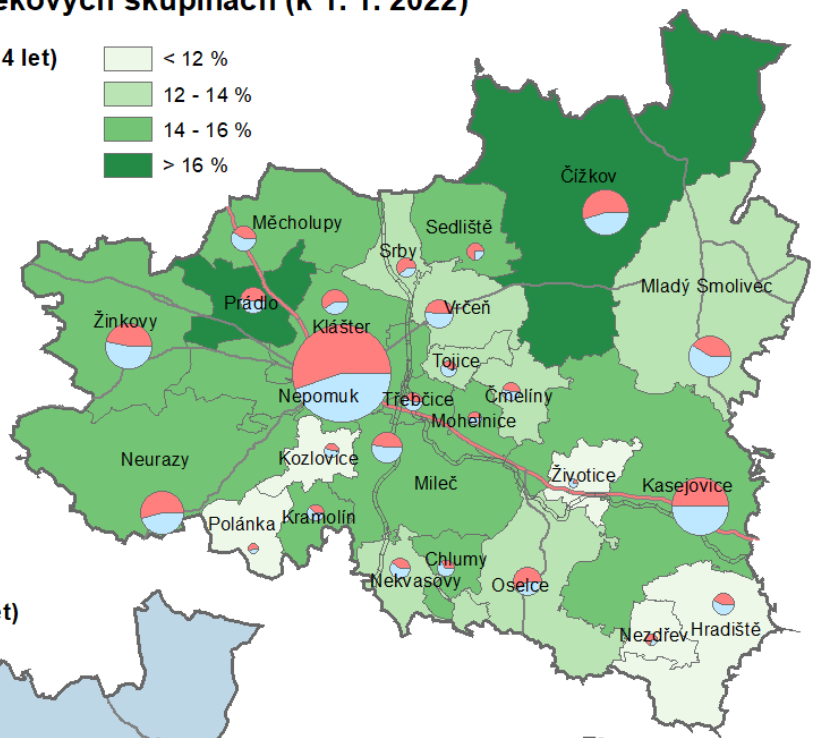
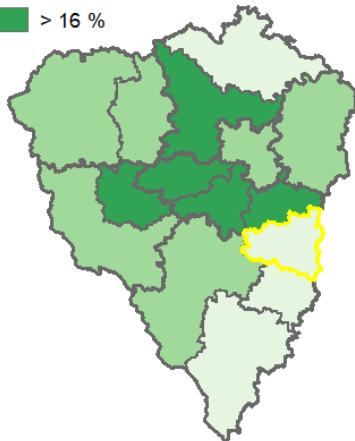
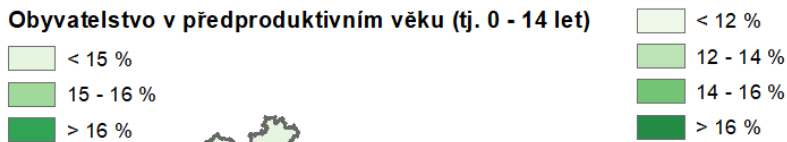


Zdroj dat: ČSÚ
Zpracoval: Regionální rozvojová agentura Plzeňského kraje, o. p. s.

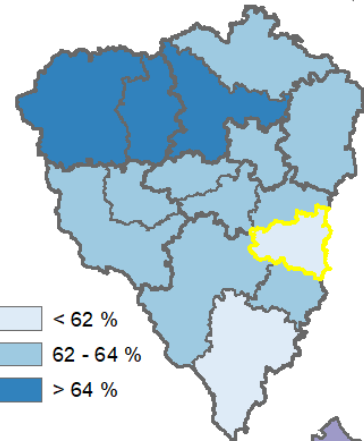
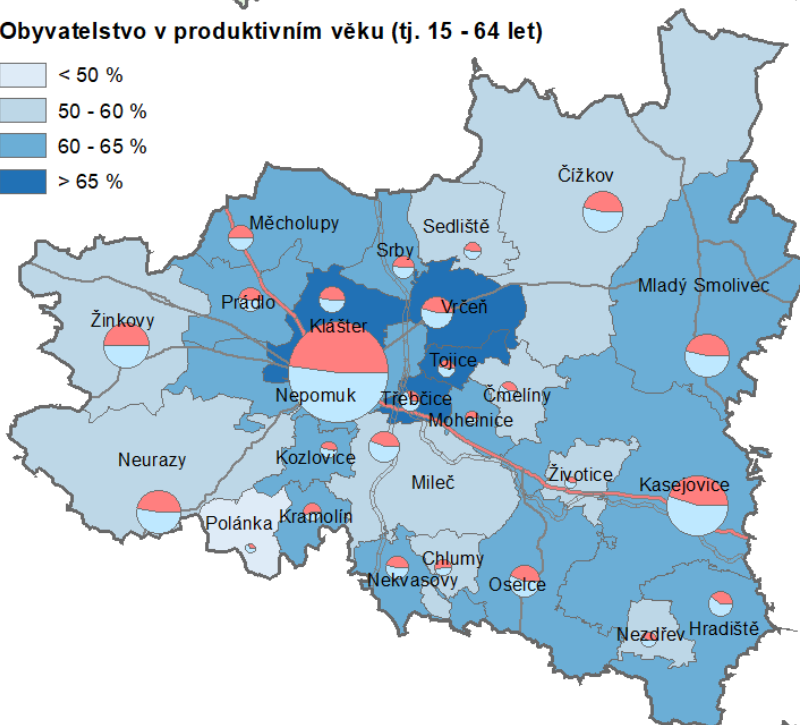
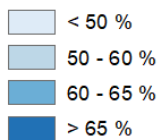


Mapa 5: Podíl obyvatel v hlavních věkových skupinách (k 1. 1. 2022)

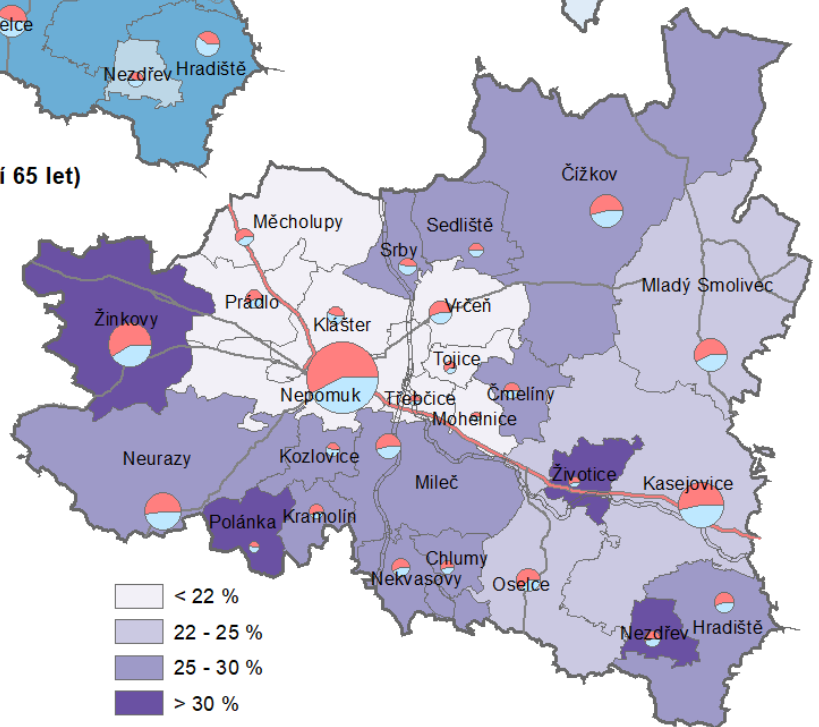
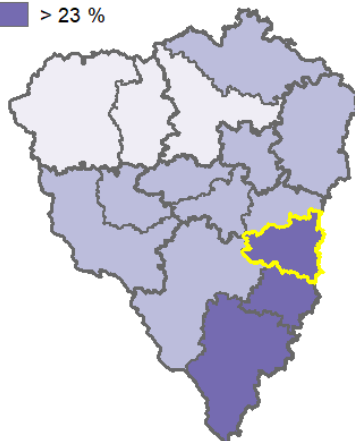
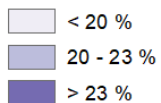
Obyvatelstvo v předproduktivním věku (tj. 0 - 14 let)



Obyvatelstvo v produktivním věku (tj. 15 - 64 let)



Obyvatelstvo v poproduktivním věku (tj. starší 65 let)

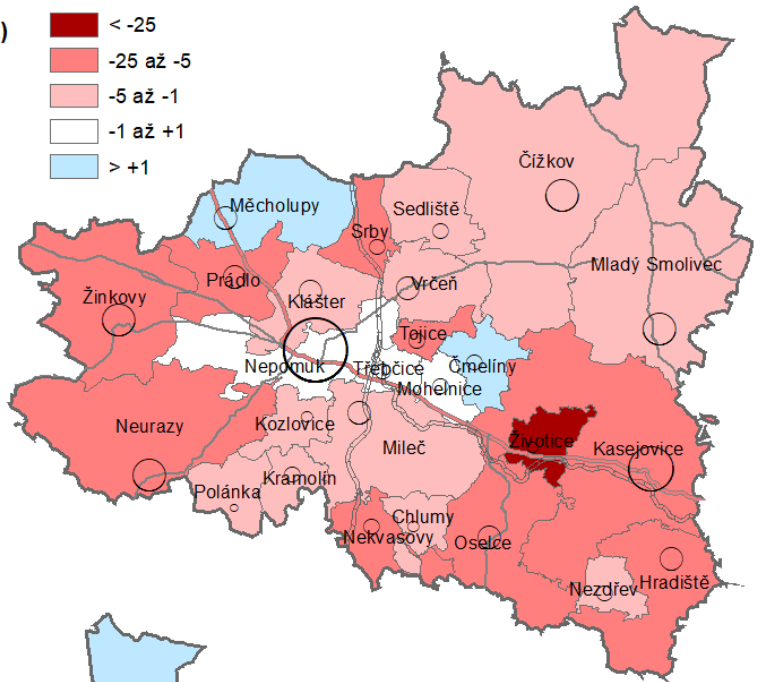
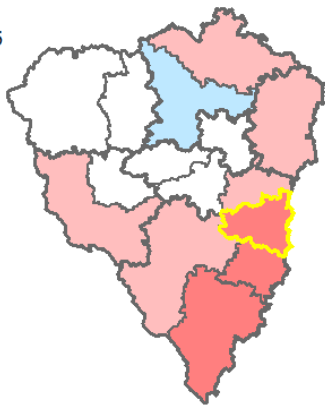
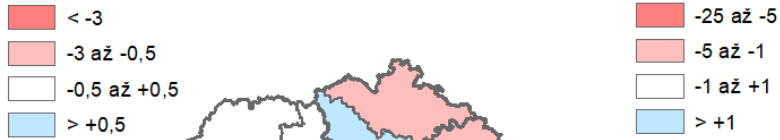


Zdroj dat: ČSÚ
Zpracoval: Regionální rozvojová agentura Plzeňského kraje, o. p. s.

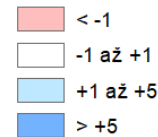
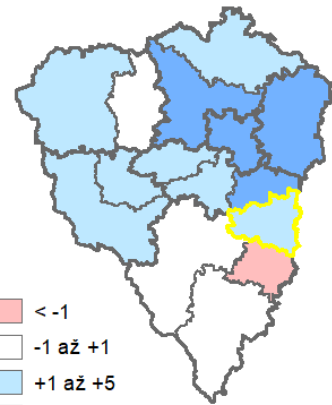
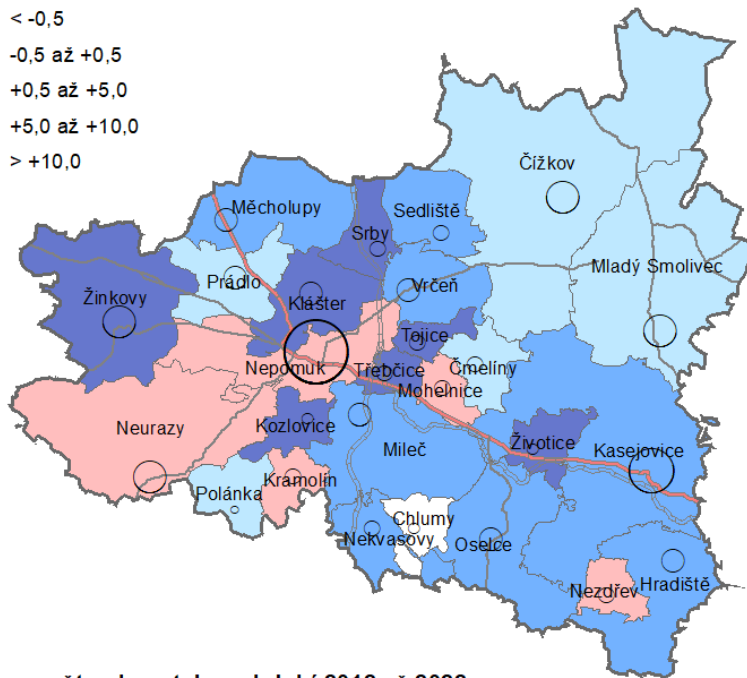



Mapa 6: Pohyb obyvatelstva v letech 2012 až 2022


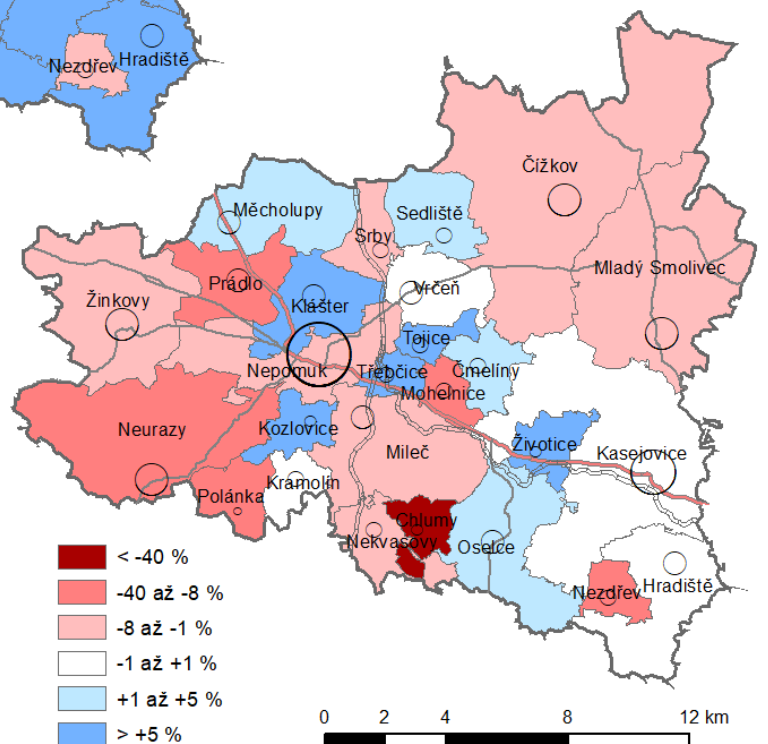
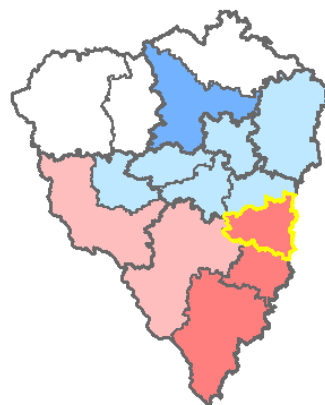

Přirozený přírůstek (průměr za období 2012 až 2022)



Migrační saldo (průměr za období 2012 až 2022)



Změna počtu obyvatel za období 2012 až 2022

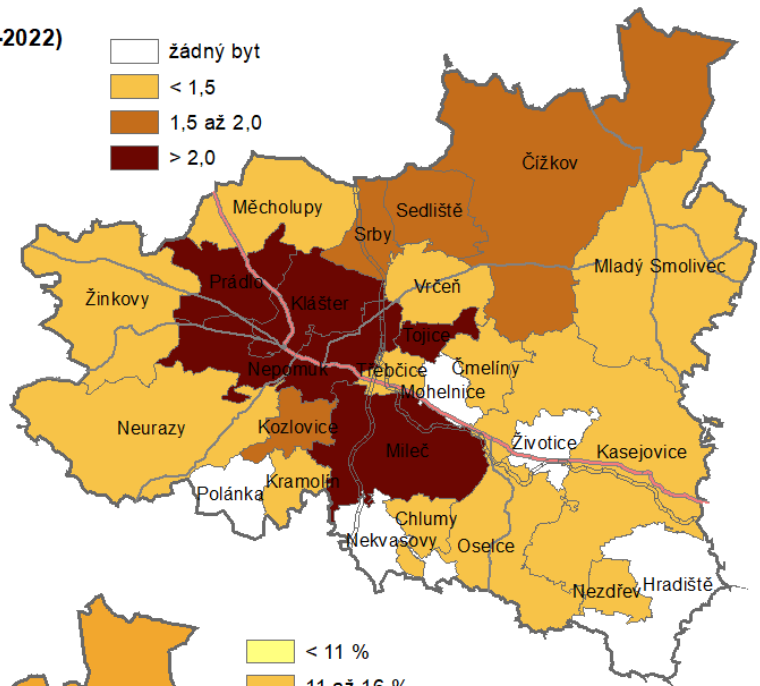
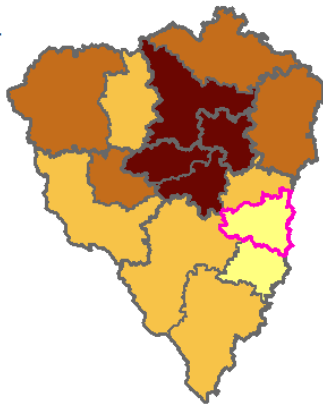
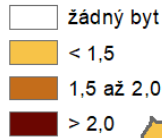



Zdroj dat: ČSÚ
Zpracoval: Regionální rozvojová agentura Plzeňského kraje, o. p. s.

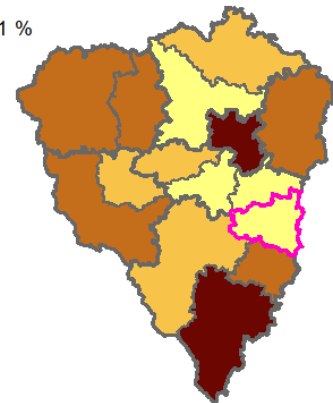
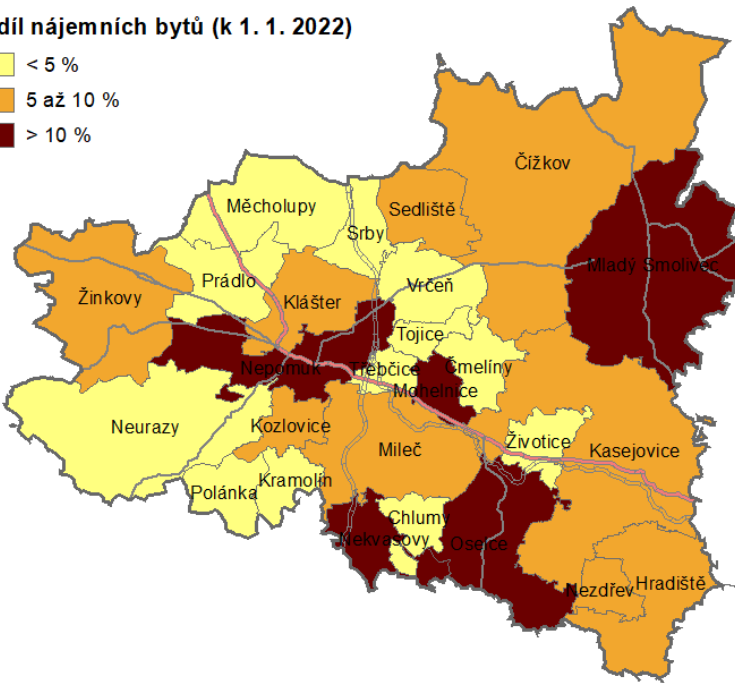
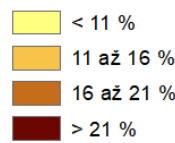
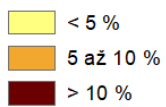


Mapa 7: Bytový fond a výstavba v SO ORP Nepomuk

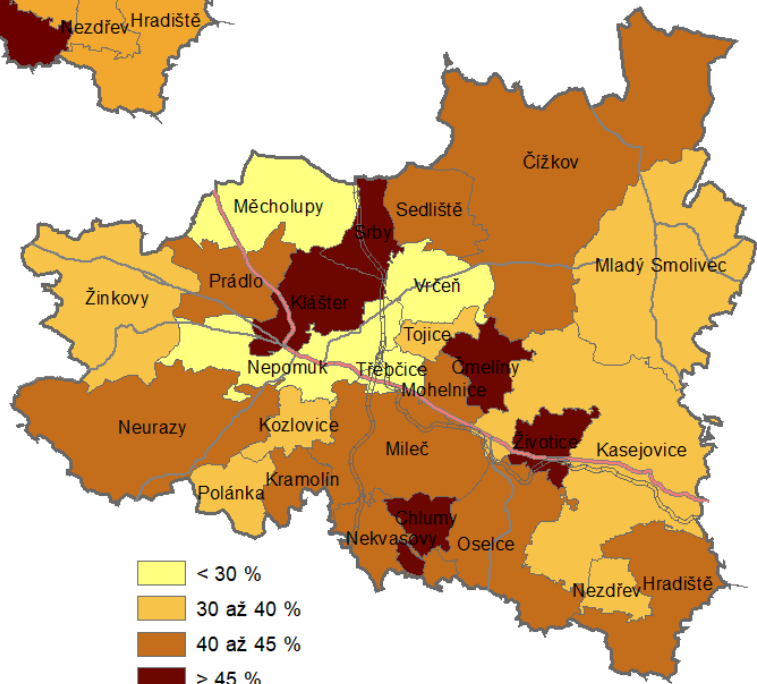
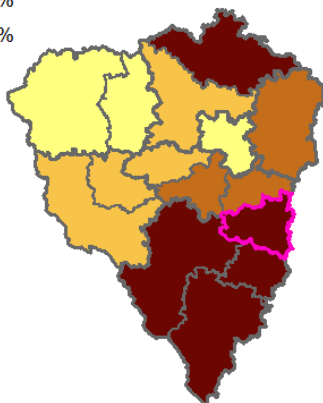
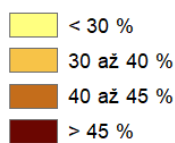
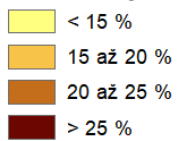
Intenzita bytové výstavby (průměr za období 2012-2022)



Podíl nájemních bytů (k 1. 1. 2022)



Podíl neobydlených bytů (k 1. 1. 2022)



Zdroj dat: ČSÚ
Zpracoval: Regionální rozvojová agentura Plzeňského kraje, o. p. s.



Mapa 8: Občanská vybavenost obcí v SO ORP Nepomuk

Školská zařízení

- Mateřská škola
- Základní škola
- Neúplná základní škola
- Základní umělecká škola
- Dům dětí a mládeže
- Střední škola

Komunikační síť

- železniční trať
- dálnice
- silnice I. třídy
- silnice II. třídy

Zdravotnictví a sociální služby

- Praktický lékař
- Odborný lékař
- Domov pro seniory
- Výjezdové místo ZZS
- Lékárna

Hranice SO ORP



Hranice obcí



Služby - základní občanská vybavenost

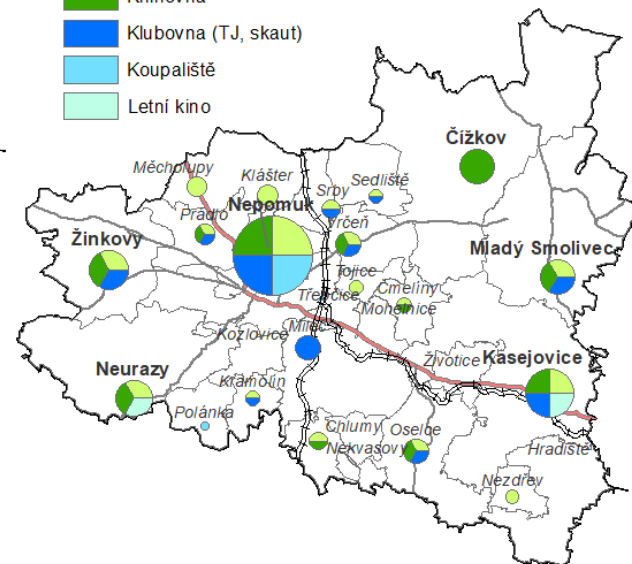
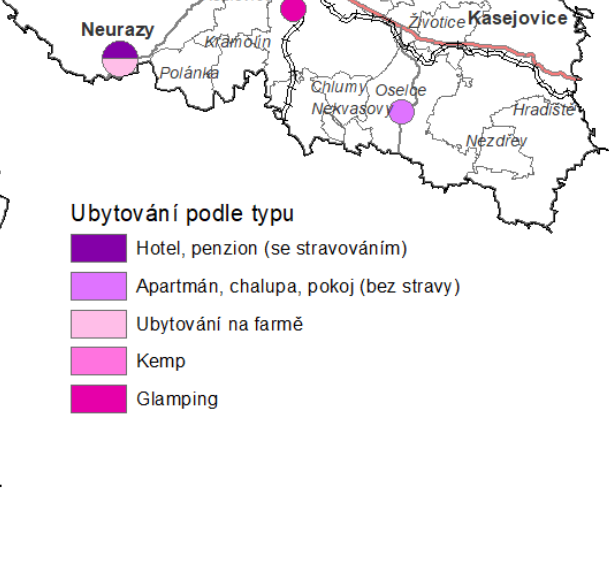
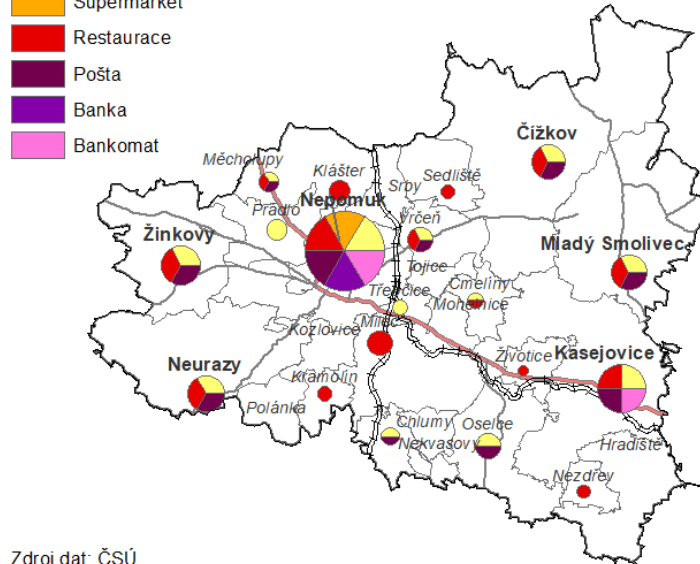
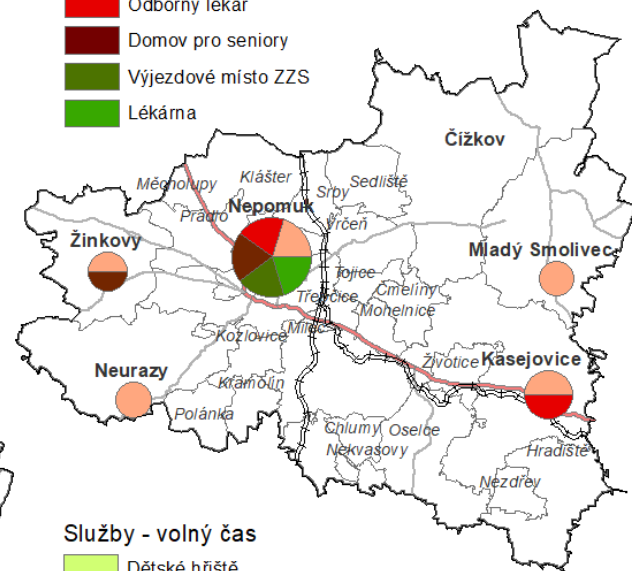
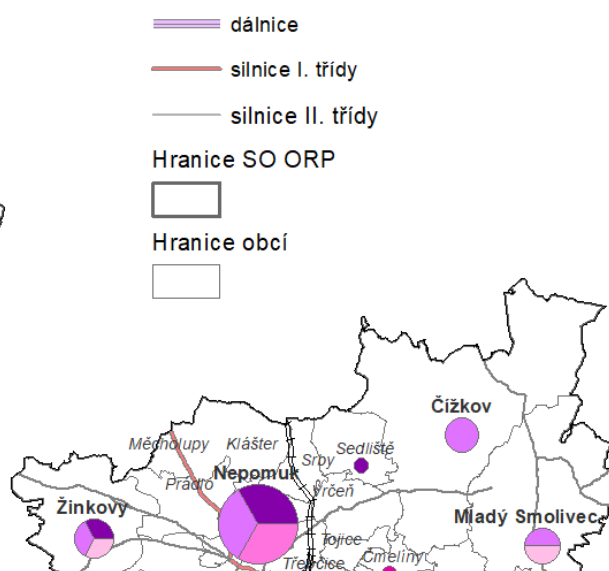
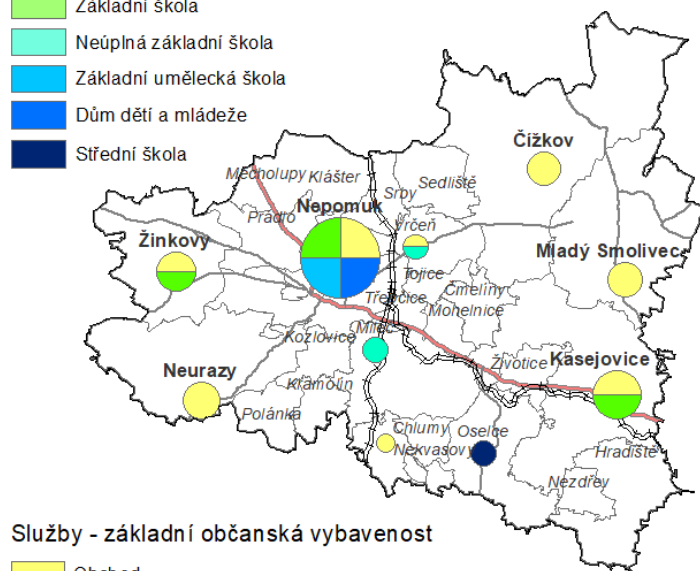
- Obchod
- Supermarket
- Restaurace
- Pošta
- Banka
- Bankomat

Služby - volný čas

- Dětské hřiště
- Knihovna
- Klubovna (TJ, skaut)
- Koupaliště
- Letní kino

Ubytování podle typu

- Hotel, penzion (se stravováním)
- Apartmán, chalupa, pokoj (bez stravy)
- Ubytování na farmě
- Kemp
- Glamping

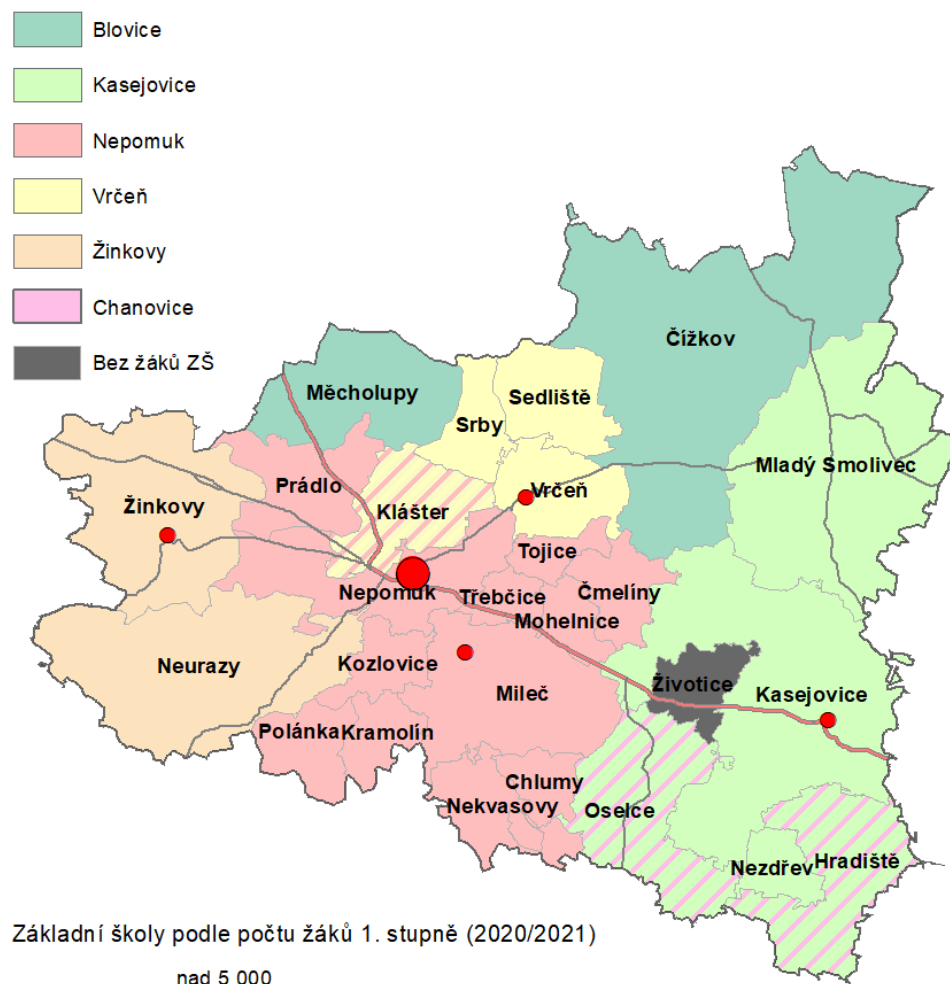


Zdroj dat: ČSÚ
Zpracoval: Regionální rozvojová agentura Plzeňského kraje, o. p. s.

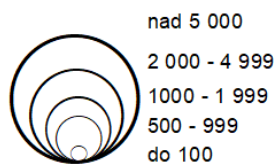


Mapa 9: Spád základních škol v SO ORP Nepomuk

Spádové území 1. stupně ZŠ



Základní školy podle počtu žáků 1. stupně (2020/2021)

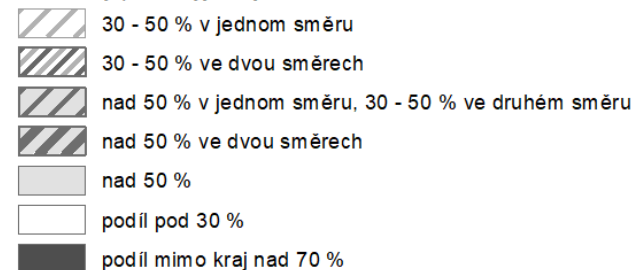


Zdroj dat: OŠMS KÚ Plzeňského kraje
Zpracoval: Regionální rozvojová agentura Plzeňského kraje, o. p. s.

Spádové území 2. stupeň ZŠ



Průměrný podíl vyjíždějících žáků v daném směru



Mapa 10: Vybavení obcí pro cestovní ruch a turistické atraktivity v SO ORP Nepomuk

Vybavenost obcí

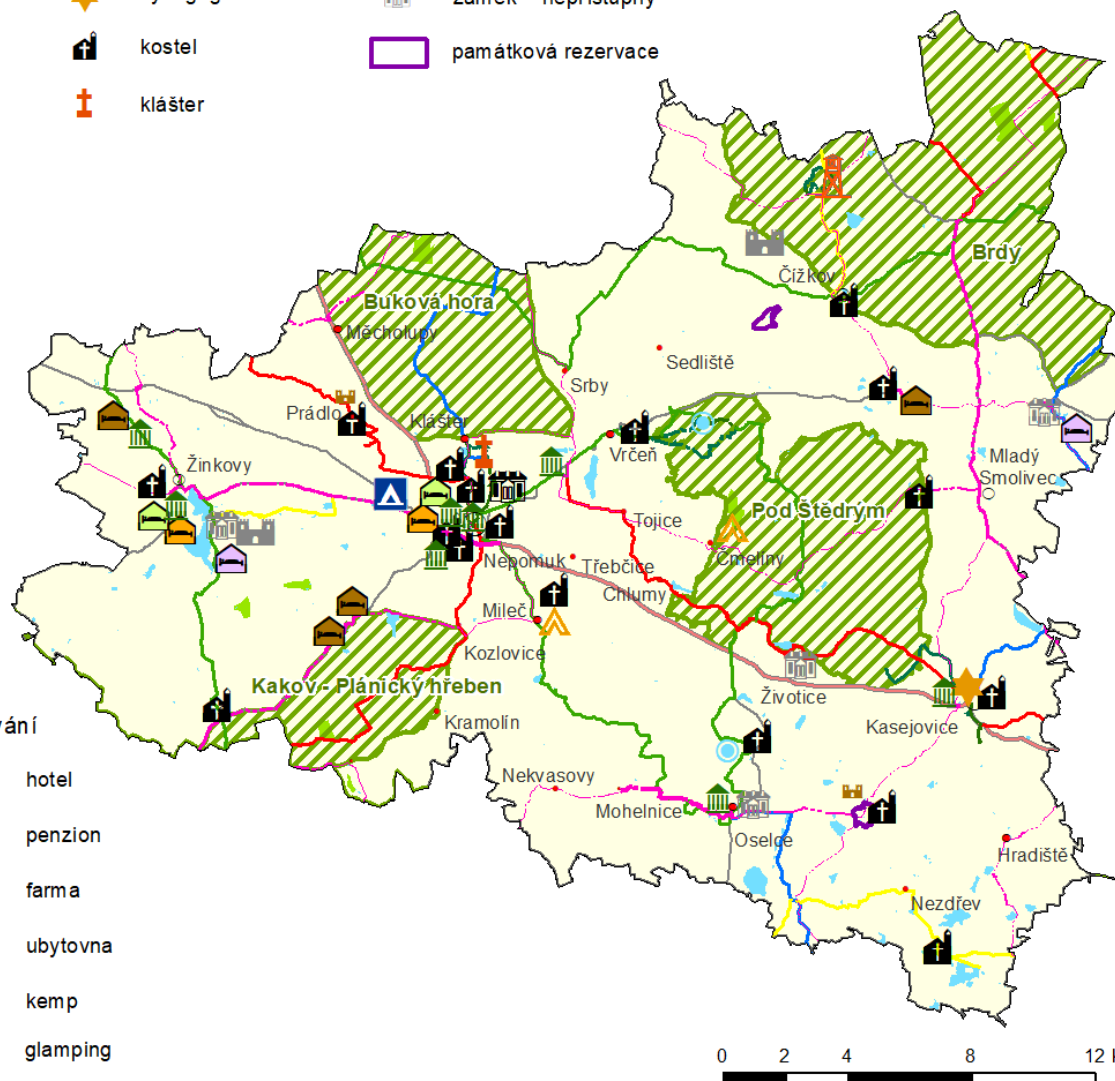
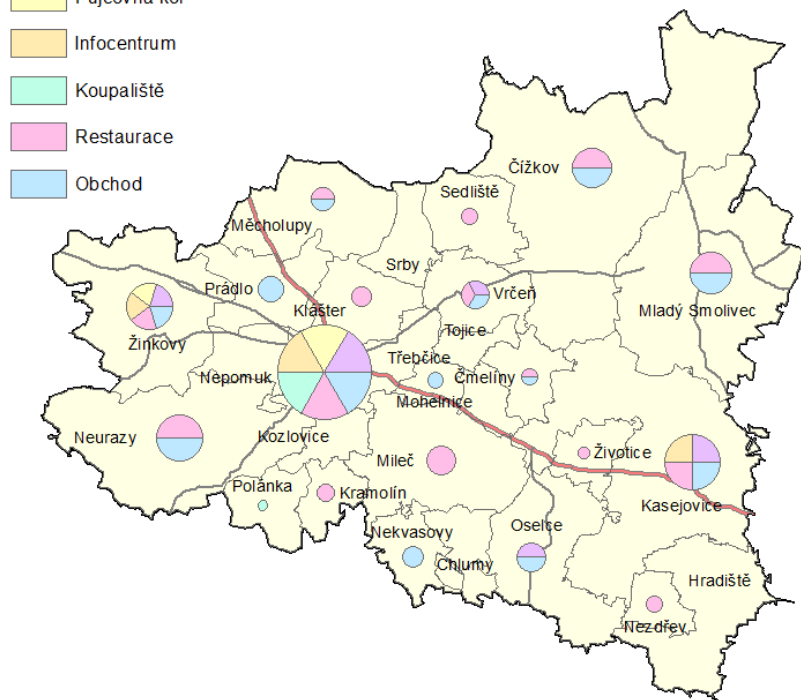
- Muzeum
- Půjčovna kol
- Infocentrum
- Koupaliště
- Restaurace
- Obchod

Turistická atraktivita

- muzeum
- studánka, pramen
- rozhledna
- synagoga
- kostel
- klášter
- tvrz
- zřícenina hradu
- zámek - přístupný
- zámek - nepřístupný
- památková rezervace

Přírodní atraktivity

- přírodní park
- maloplošné chráněné území
- vodní plocha



Cyklostezky

- mezinárodně významná silnice
- ostatní významné silnice
- silnice regionálního významu
- místní komunikace
- účelové komunikace

Turistické trasy

- naučná
- modrá
- zelená
- červená
- žlutá

Ubytování

- hotel
- penzion
- farma
- ubytovna
- kemp
- glamping

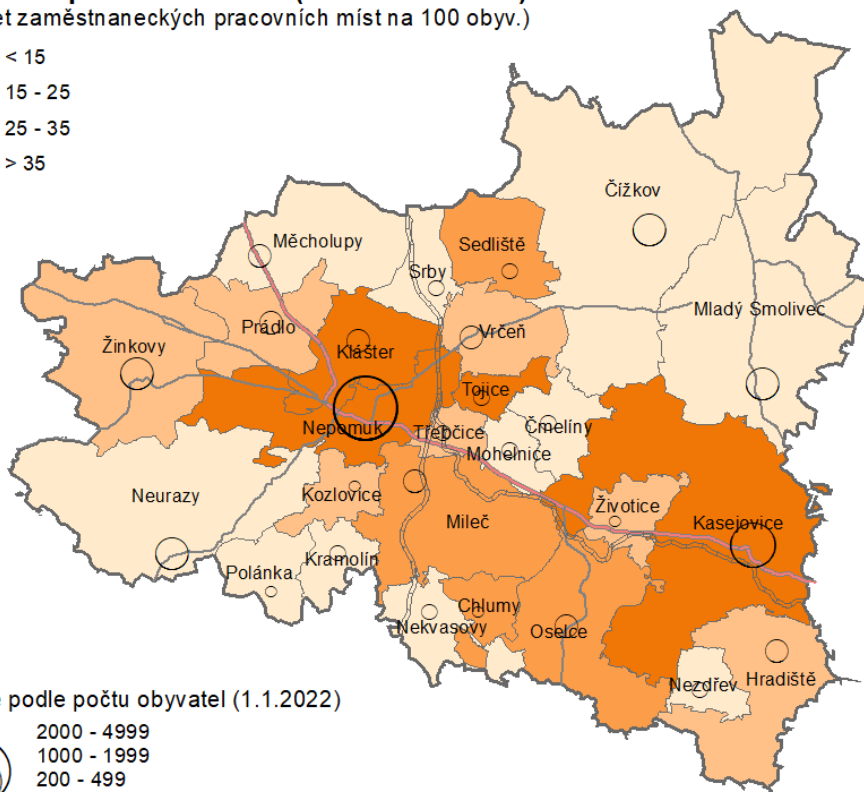
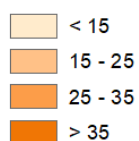
Zdroj dat: Vlastní zpracování

Zpracoval: Regionální rozvojová agentura Plzeňského kraje, o. p. s.

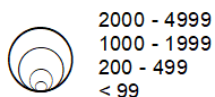
Mapa 11: Trh práce v SO ORP Nepomuk

Intenzita pracovních míst (stav k 1. 1. 2022)

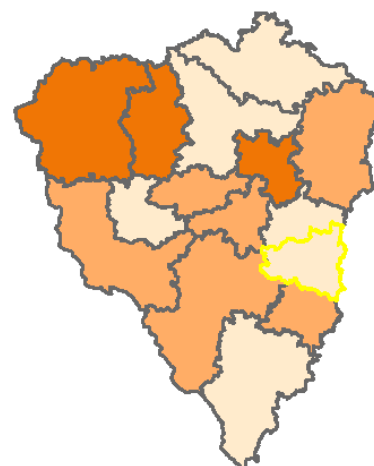
(počet zaměstnaneckých pracovních míst na 100 obyv.)



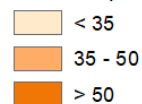
Obce podle počtu obyvatel (1.1.2022)



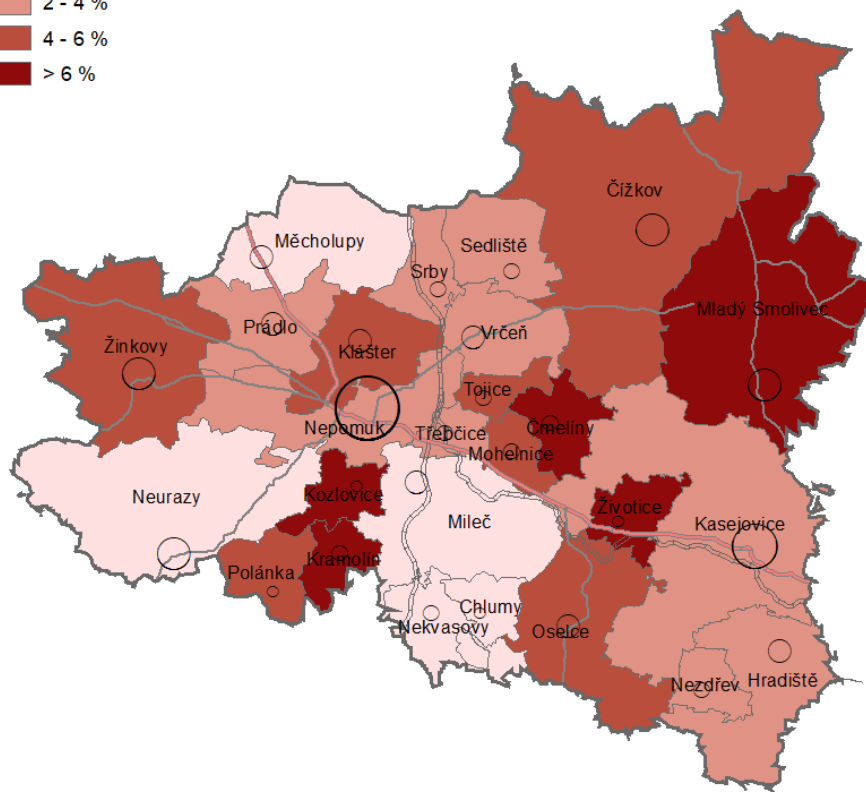
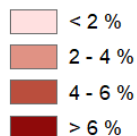
Průměr Plzeňského kraje = 41,7



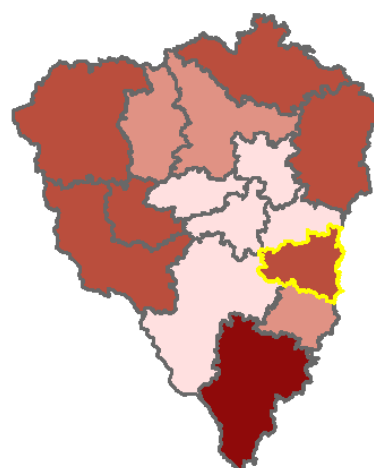
Intenzita pracovních míst



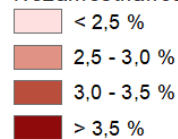
Nezaměstnanost (stav k 31. 3. 2023)



Průměr Plzeňského kraje = 2,8 %




Nezaměstnanost




Zdroj dat: ČSÚ

Zpracoval: Regionální rozvojová agentura Plzeňského kraje, o. p. s.

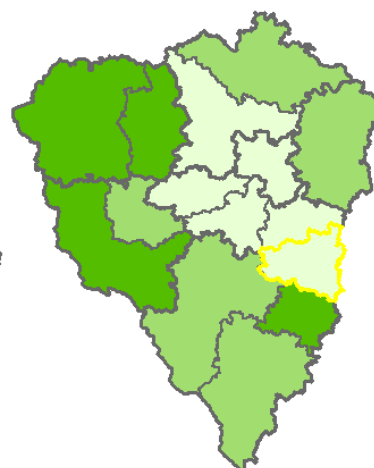
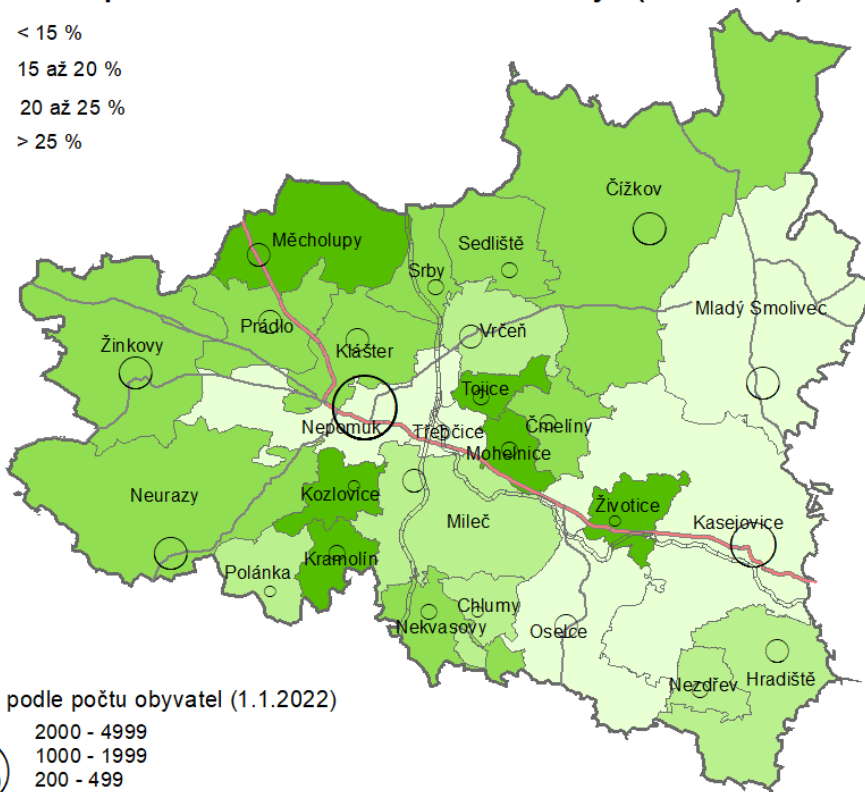


Mapa 12: Vyjíždka za práci v SO ORP Nepomuk

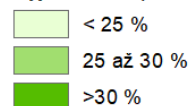
Vyjíždka za práci do obcí v rámci okresu Plzeň - jih (k 1. 1. 2022)



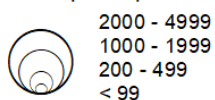
Průměr Plzeňského kraje = 18,8 %




Vyjíždka za práci v rámci okresu



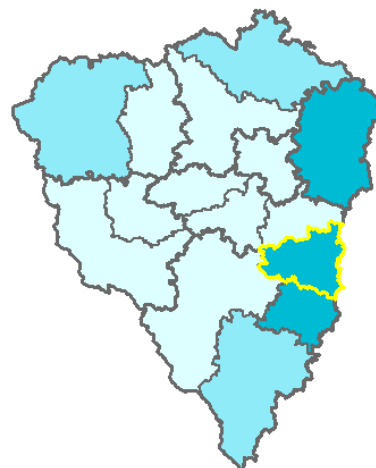
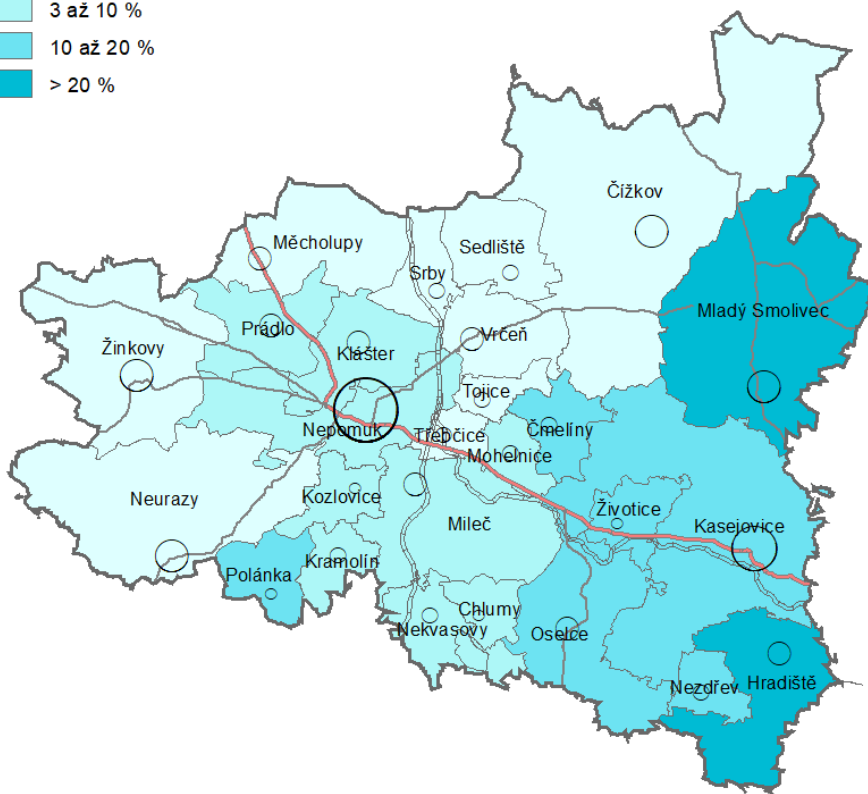
Obce podle počtu obyvatel (1.1.2022)




Vyjíždka za práci mimo Plzeňský kraj (k 1. 1. 2022)




Průměr Plzeňského kraje = 3,6 %



Vyjíždka za práci mimo kraj



Zdroj dat: ČSÚ
Zpracoval: Regionální rozvojová agentura Plzeňského kraje, o. p. s.



Mapa 13: Dopravní síť v SO ORP Nepomuk

Šířkové parametry silnic

Šířkové parametry silnic (v m)

- do 5,5
- 5,51 - 6,50
- 6,51 - 7,50
- nad 7,5

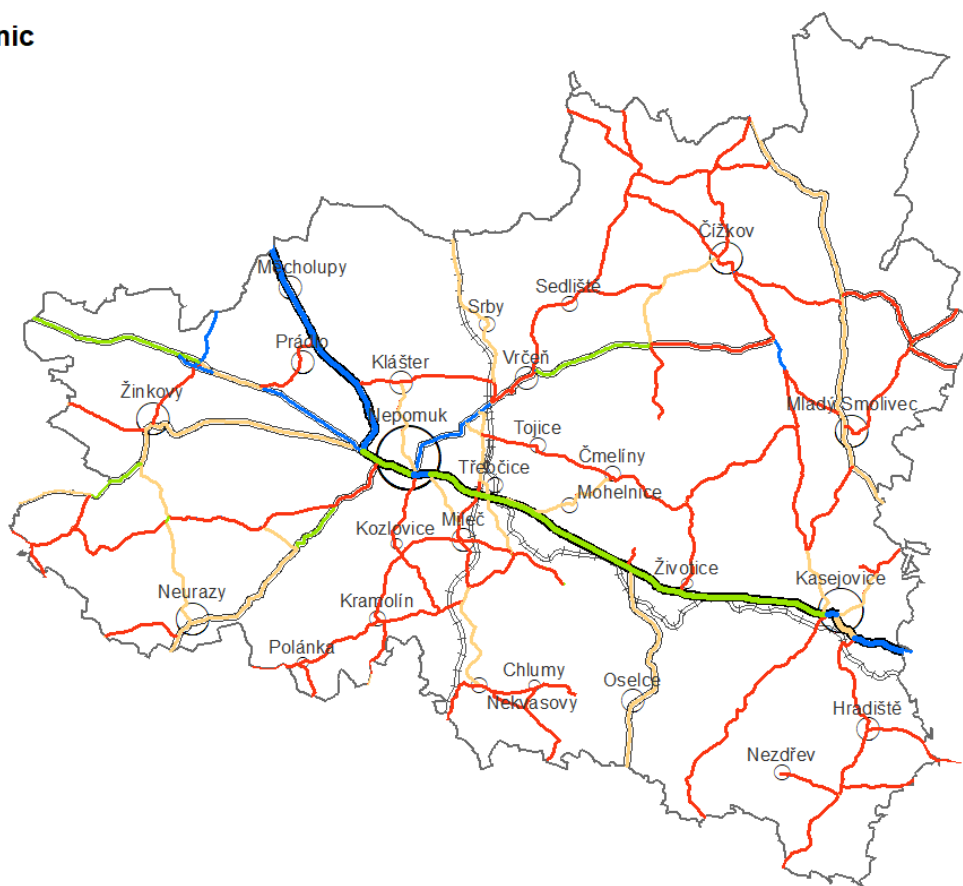
Silniční síť

- silnice I. třídy
- silnice II. třídy
- silnice III. třídy
- železniční trať

Obce podle počtu obyvatel



- 2 000 - 4 999
- 1 000 - 1 999
- 200 - 499
- < 100



Stavební stav silnic a mostů

Stav silnic

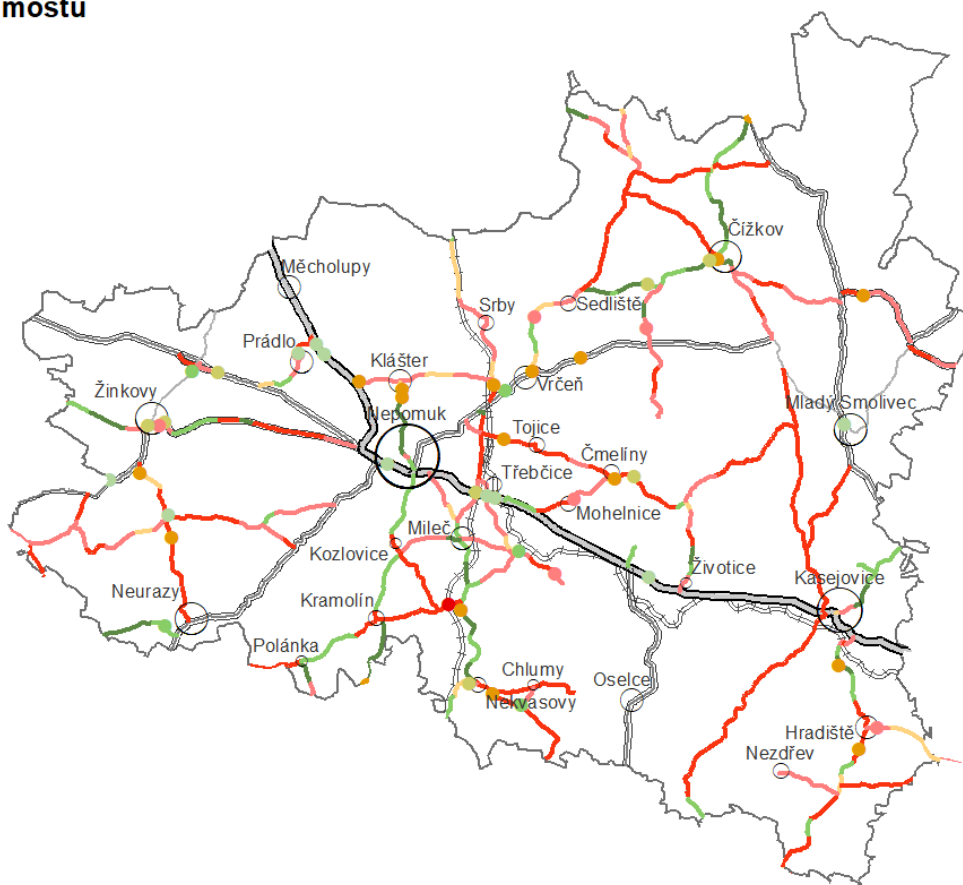
- výborný
- dobrý
- vyhovující
- nevhovující
- havarijní

Stav mostů

- bezvadný
- velmi dobrý
- dobrý
- uspokojivý
- špatný
- velmi špatný
- havarijní


Silniční síť

- silnice I. třídy
- silnice II. třídy
- silnice III. třídy
- železniční trať



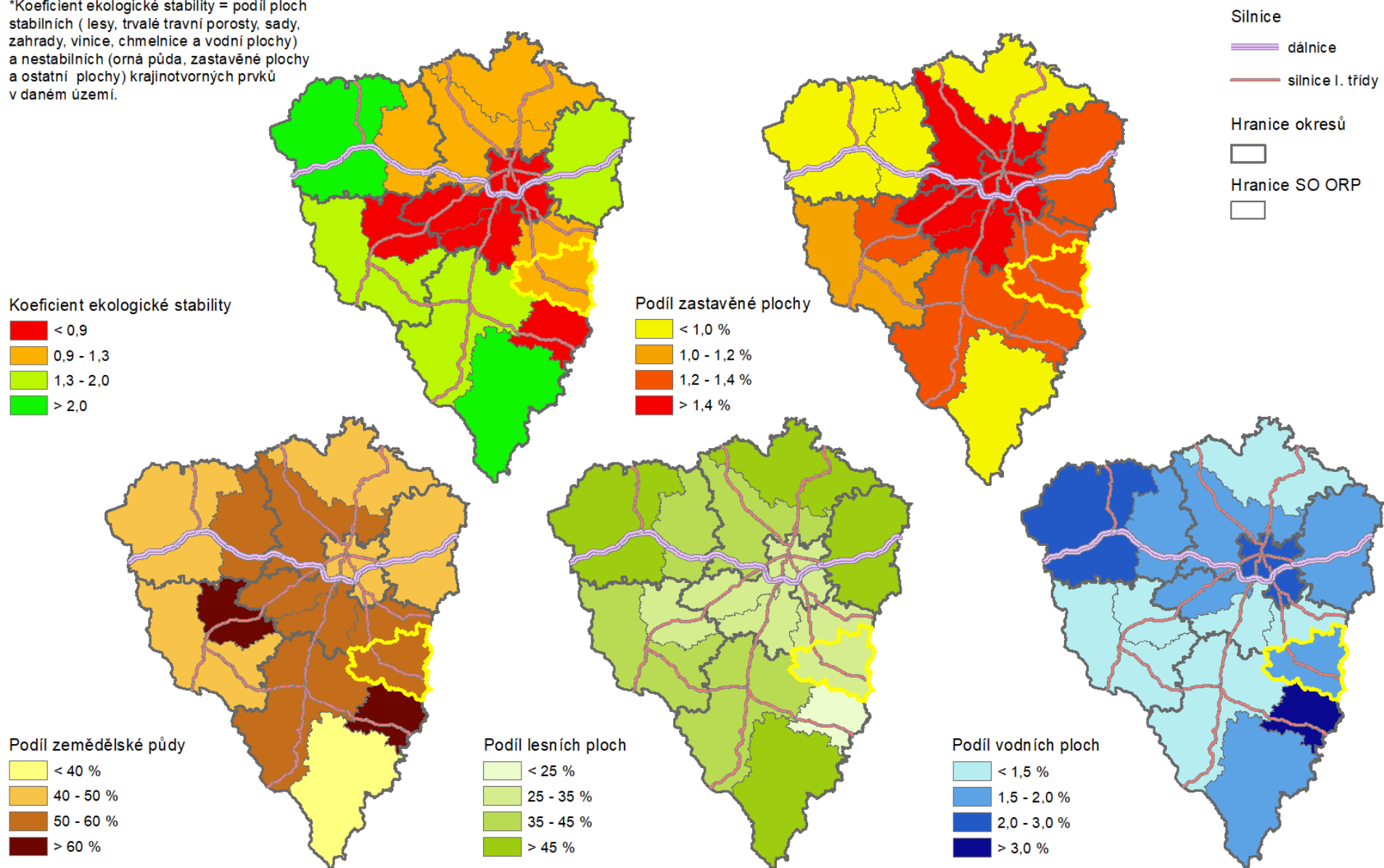
Zdroj dat: SÚS Plzeňského kraje, ČSÚ

Zpracoval: Regionální rozvojová agentura Plzeňského kraje, o. p. s.



Mapa 14: Využití krajiny a koeficient ekologické stability (stav k 1. 1. 2022)

*Koeficient ekologické stability = podíl ploch stabilních (lesy, trvalé travní porosty, sady, zahrady, vinice, chmelnice a vodní plochy) a nestabilních (orná půda, zastavěné plochy a ostatní plochy) krajinnotvorných prvků v daném území.






Zdroj dat: ČSÚ
Zpracoval: Regionální rozvojová agentura Plzeňského kraje, o. p. s.

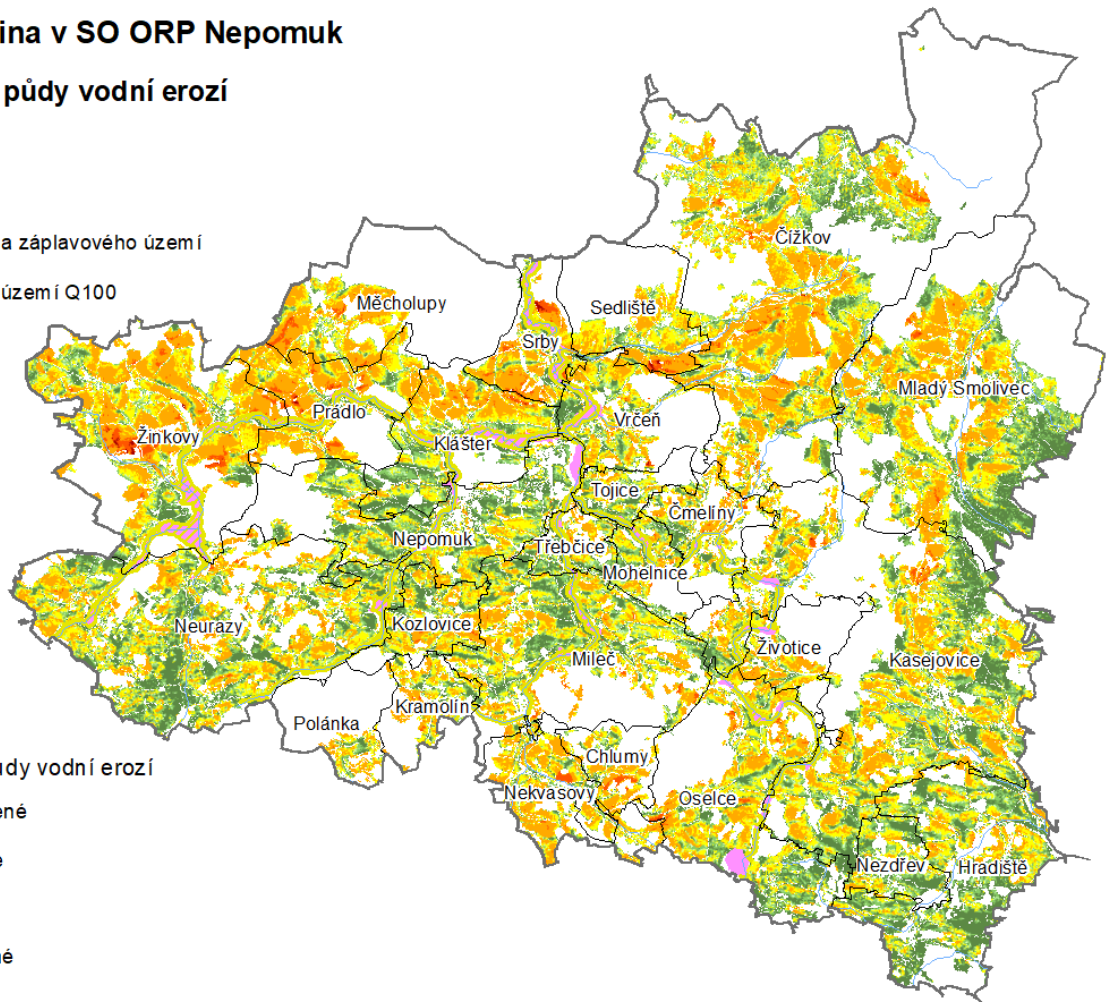
0 10 20 40 60 km

Mapa 15: Krajina v SO ORP Nepomuk

Ohrožení orné půdy vodní erozí

Záplavová území

-  vodní tok
-  aktivní zóna záplavového území
-  záplavové území Q100

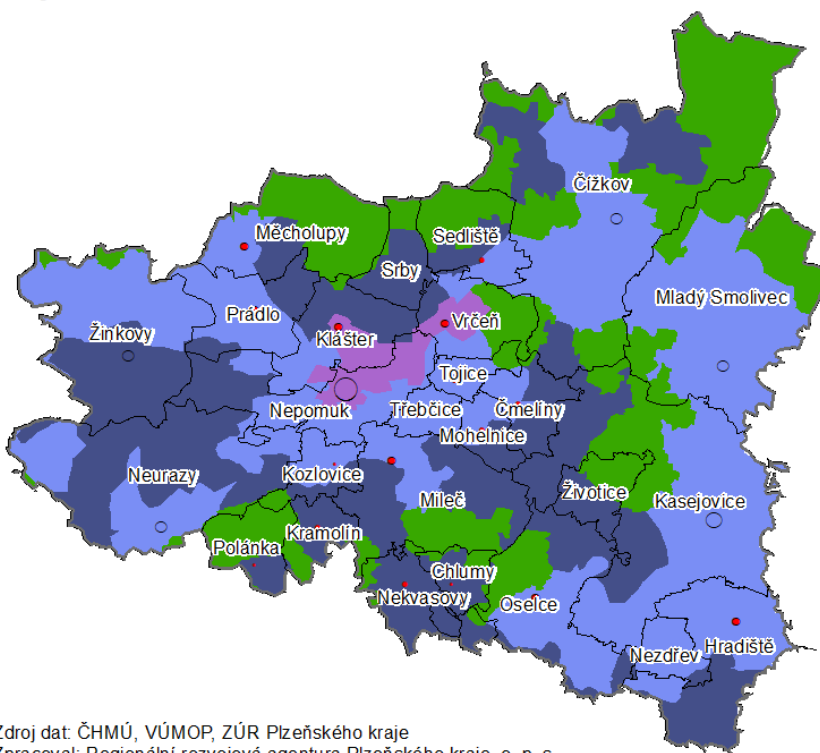


Stupeň ohrožení půdy vodní erozí







-  nejvíce ohrožené
-  silně ohrožené
-  ohrožené
-  mírně ohrožené
-  náchylné
-  téměř bez ohrožení
-  bez ohrožení



Krajinářské hodnocení území



Krajinářské hodnocení území

-  krajina relativně přírodní
-  krajina kulturní se zvýš. estet. hodnotou
-  krajina kulturní s prům. estet. hodnotou
-  krajina kulturní se sníž. estet. hodnotou
-  krajina přeměněná s prům. estet. hodnotou
-  krajina přeměněná se sníž. estet. hodnotou



Zdroj dat: ČHMÚ, VÚMOP, ZÚR Plzeňského kraje
Zpracoval: Regionální rozvojová agentura Plzeňského kraje, o. p. s.