

# VÝKRES ZÁKLADNÍHO ČLENĚNÍ ÚZEMÍ

## M 1:5000

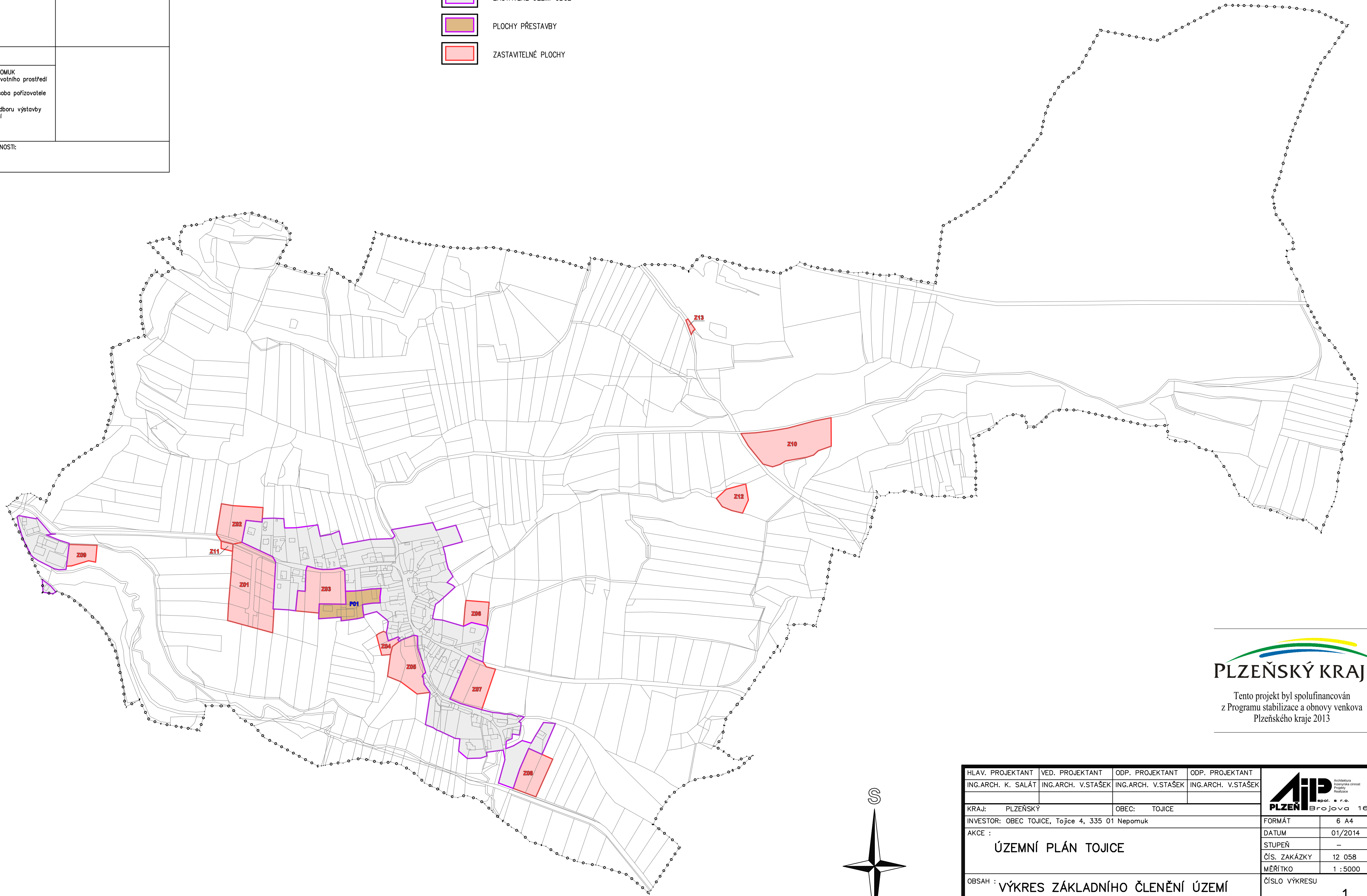
# ÚZEMNÍ PLÁN TOJICE

### ZÁZNAM O ÚČINNOSTI


<b>SPRÁVNÍ ORGÁN VYDÁVAJÍCÍ ÚPD</b>	
ZASTUPITELSTVO OBCE TOJICE	
<b>POŘIZOVATEL</b>	
MĚSTSKÝ ÚŘAD NEPOMUK Odd. výstavby a životního prostředí oprávněná úřední osoba pořizovatele Ing. JIŘÍ LEVÝ funkce – vedoucí odd. výstavby a životního prostředí	
DATUM NABYTÍ ÚČINNOSTI:	


### LEGENDA:

	HRANICE KATASTRÁLNÍHO ÚZEMÍ
	ZASTAVĚNÉ ÚZEMÍ OBCE
	PLOCHY PŘESTAVBY
	ZASTAVITELNÉ PLOCHY



Tento projekt byl spolufinancován  
z Programu stabilizace a obnovy venkova  
Plzeňského kraje 2013



HLAV. PROJEKTANT	VED. PROJEKTANT	ODP. PROJEKTANT	ODP. PROJEKTANT	
ING.ARCH. K. SALÁT	ING.ARCH. V.STAŠEK	ING.ARCH. V.STAŠEK	ING.ARCH. V.STAŠEK	
KRAJ: PLZEŇSKÝ	OBEC: TOJICE			FORMÁT: 6 A4
INVESTOR: OBEC TOJICE, Tojice 4, 335 01 Nepomuk				DATUM: 01/2014
AKCE: ÚZEMNÍ PLÁN TOJICE				STUPEŇ: –
				ČÍS. ZAKÁZKY: 12 058
				MĚŘÍTKO: 1 : 5000
OBSAH: VÝKRES ZÁKLADNÍHO ČLENĚNÍ ÚZEMÍ				ČÍSLO VÝKRESU: 1.