





















ÚZEMNÍ PLÁN MILEČ ZMĚNA č.1 (část B)

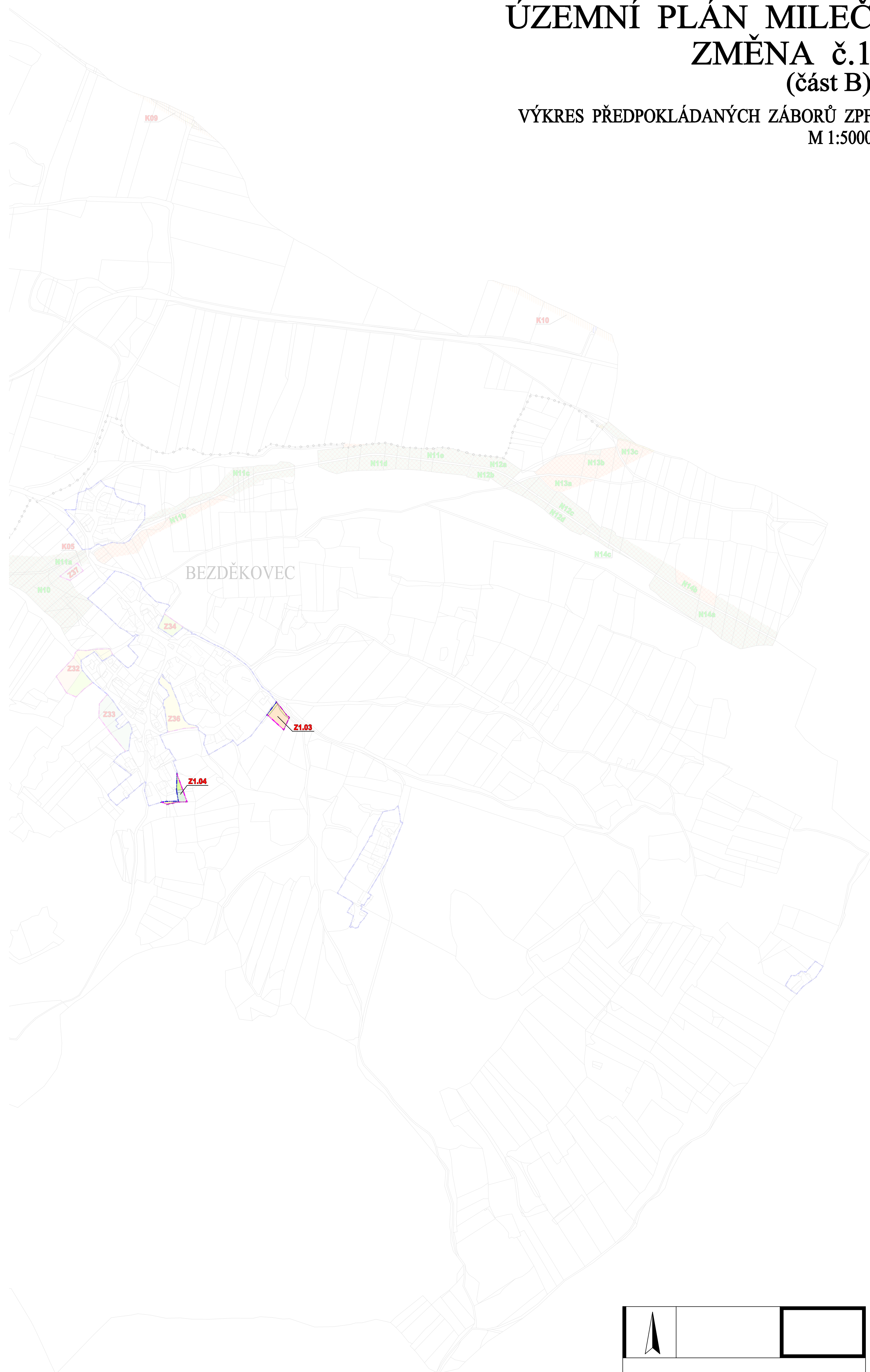
VÝKRES PŘEDPOKLÁDANÝCH ZÁBORŮ ZPF
M 1:5000


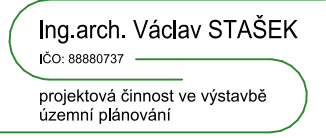
LEGENDA:

-  HRANICE KATASTRÁLNÍCH ÚZEMÍ
-  ZASTAVĚNÉ ÚZEMÍ
-  PLOCHY PŘESTAVBY
-  ZASTAVITELNÉ ÚZEMÍ
-  OZNAČENÍ LOKALIT, KORIDORŮ A OPATŘENÍ

- ZÁBOR ZPF**
-  ORNÁ PŮDA
-  ORNÁ PŮDA – líniový zábor
-  ORNÁ PŮDA – koridor záboru
-  TRVALÝ TRAVNÍ POROST
-  TRVALÝ TRAVNÍ POROST – líniový zábor
-  OSTATNÍ PLOCHA
-  OSTATNÍ PLOCHA – líniový zábor
-  ZAHRADA, SAD
-  VODNÍ PLOCHA
-  VODNÍ PLOCHA – koridor záboru

- ZMĚNA KULTUR / NÁVRAT DO ZPF**
-  ORNÁ PŮDA
-  OSTATNÍ PLOCHA
-  TRVALÝ TRAVNÍ POROST
-  ZAHRADA, SAD
-  VODNÍ PLOCHA



	
ÚZEMNÍ PLÁN MILEČ ZMĚNA č.1 - návrh -	
INVESTOR OBEC MILEČ Mileč 23, 395 01 Nepomuk	
PROJEKTANT  Ing. arch. Václav STAŠEK IČO 08882727 projektová činnost ve výstavbě územní plánování	
Ing. arch. Václav STAŠEK Brožkova 2496/10, 301 00 Pízeň	
AUTORIZOVAL ING. ARCH. V. STAŠEK	VYPRACOVAL ING. ARCH. V. STAŠEK
VÝKRESOVÁ ČÁST VÝKRES PŘEDPOKLÁDANÝCH ZÁBORŮ ZPF - část B -	
STUPĚN ÚZEMNĚ PLÁNOVACÍ DOKUMENTACE	
FORMÁT 9 A4	7b.
DATUM 03/2022	
MĚŘÍTKO 1:5000	
ZAKÁZKA VS 22 001	