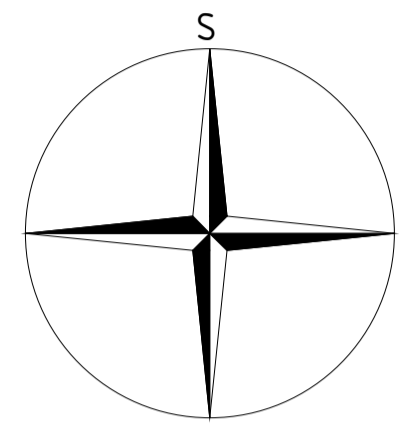


# VÝKRES KONCEPCE VEŘEJNÉ INFRASTRUKTURY

1 : 5 000

# ÚZEMNÍ PLÁN MOHELNICE



## LEGENDA

- hranice řešeného území
- hranice katastrálního území
- hranice parcel
- zastavěné území vymezené ke dni 1. 12. 2021
- Z1 zastavitelné plochy, označení plochy
- P1 plochy přestavby, označení plochy

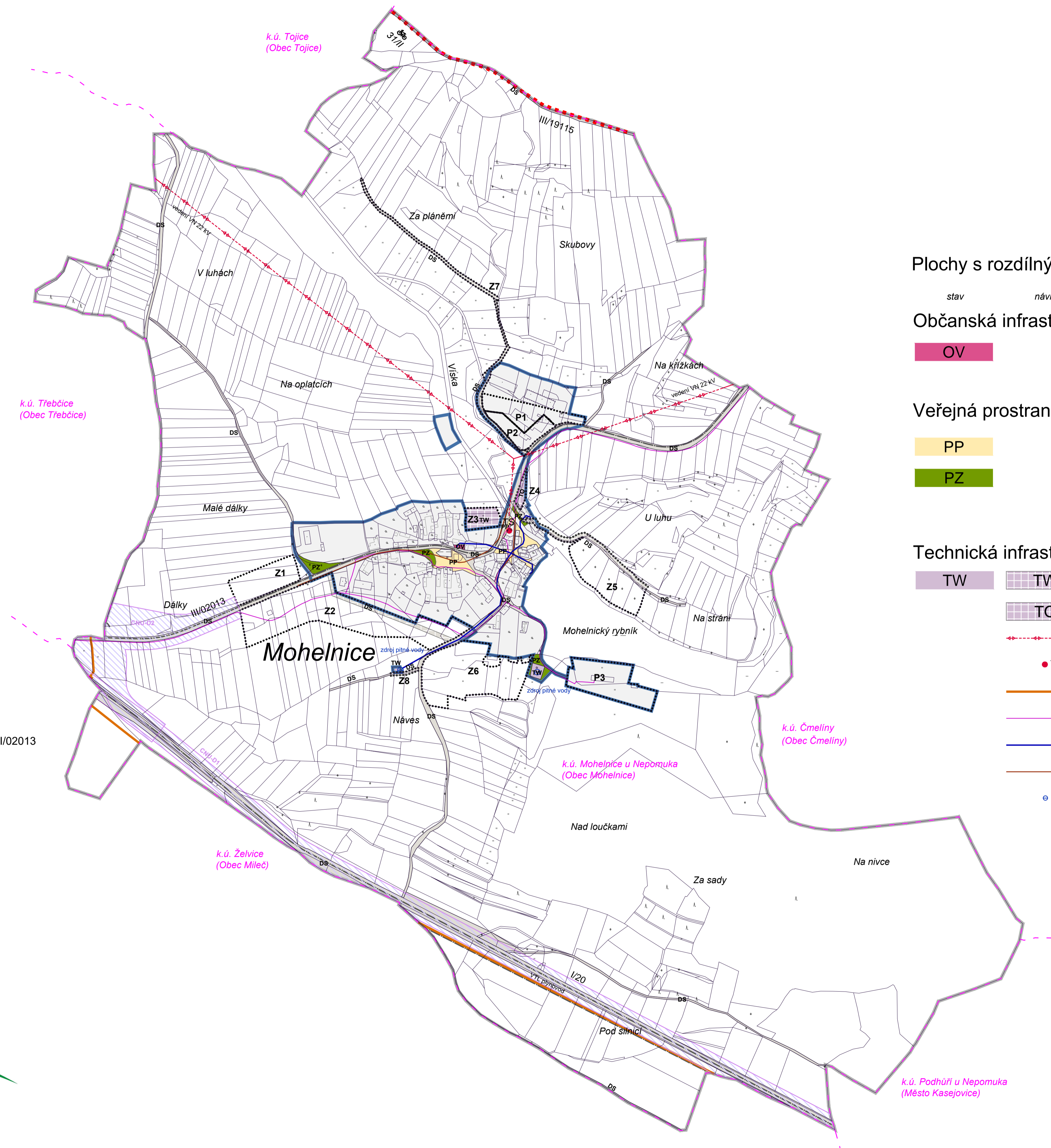
## PŘEKRYVNÁ ZNAČENÍ

Koridory nad plochami s RZV

- CNU-D1 koridor pro rozšíření silnice I/20
- CNU-D2 koridor pro mimoúrovňovou křižovatku silnice I/20 a III/02013

## Dopravní infrastruktura

- | stav  | návrh   |                          |
|---|---|--------------------------|
| <span style="border: 1px solid black; display: inline-block; width: 20px; height: 10px; margin-right: 5px;"></span> DS  | <span style="border: 1px dashed black; display: inline-block; width: 20px; height: 10px; margin-right: 5px;"></span> DS | DOPRAVA SILNIČNÍ         |
| <span style="border-bottom: 1px solid black; display: inline-block; width: 20px; margin-right: 5px;"></span> I/20       |   | silnice I. třídy         |
| <span style="border-bottom: 1px dashed black; display: inline-block; width: 20px; margin-right: 5px;"></span> III/02013 |   | silnice II. a III. třídy |
| <span style="border-bottom: 1px dashed red; display: inline-block; width: 20px; margin-right: 5px;"></span>             |   | cyklostezka              |

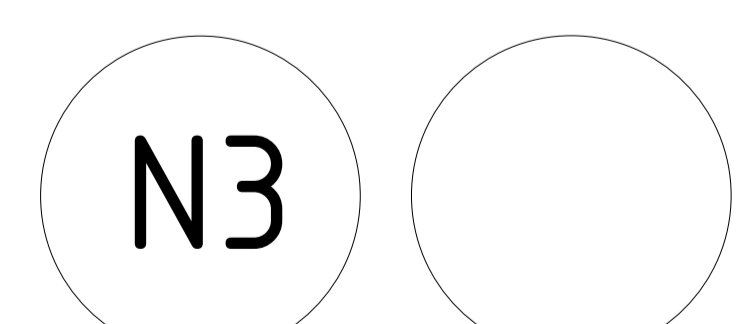


## Plochy s rozdílným způsobem využití

- | stav  | návrh |  |
|---|-------|--|
| <span style="border: 2px solid blue; display: inline-block; width: 20px; height: 10px; margin-right: 5px;"></span> OV   |       | OBČANSKÉ VYBAVENÍ VEŘEJNÉ                                |
| <span style="border: 2px solid yellow; display: inline-block; width: 20px; height: 10px; margin-right: 5px;"></span> PP |       | VYBRANÁ VEŘEJNÁ PROSTRANSTVÍ S PŘEVAHOU ZPEVNĚNÝCH PLOCH |
| <span style="border: 2px solid green; display: inline-block; width: 20px; height: 10px; margin-right: 5px;"></span> PZ  |       | VYBRANÁ VEŘEJNÁ PROSTRANSTVÍ S PŘEVAHOU ZELENĚ           |

## Technická infrastruktura

- |   |  |                    |
|---|--|--------------------|
| <span style="border: 1px solid purple; display: inline-block; width: 20px; height: 10px; margin-right: 5px;"></span> TW | <span style="border: 1px dashed purple; display: inline-block; width: 20px; height: 10px; margin-right: 5px;"></span> TW | VODNÍ HOSPODÁŘSTVÍ |
|   | <span style="border: 1px dashed black; display: inline-block; width: 20px; height: 10px; margin-right: 5px;"></span> TO  | NAKLÁDÁNÍ S ODPADY |
|   | <span style="border-bottom: 1px dashed red; display: inline-block; width: 20px; margin-right: 5px;"></span>              | vedení VN 22 kV    |
|   | <span style="color: red; font-size: 10px; margin-right: 5px;">•</span> TS  | trafostanice       |
|   | <span style="border-bottom: 1px solid orange; display: inline-block; width: 20px; margin-right: 5px;"></span>            | plynovod VTL       |
|   | <span style="border-bottom: 1px solid purple; display: inline-block; width: 20px; margin-right: 5px;"></span>            | komunikační vedení |
|   | <span style="border-bottom: 1px solid blue; display: inline-block; width: 20px; margin-right: 5px;"></span>              | vodovod            |
|   | <span style="border-bottom: 1px solid brown; display: inline-block; width: 20px; margin-right: 5px;"></span>             | kanalizace         |
|   | <span style="color: blue; font-size: 10px; margin-right: 5px;">e</span>  | zdroj pitné vody   |



Akce "Územní plán Mohelnice" byla spolufinancována z Programu stabilizace a obnovy venkova Plzeňského kraje 2021

PARÉ	ÚZEMNÍ PLÁN MOHELNICE
	<b>VÝKRES KONCEPCE VEŘEJNÉ INFRASTRUKTURY</b>
Pořizovatel	Městský úřad Nepomuk, odbor výstavby a ŽP
Schvalující orgán	Zastupitelstvo obce Mohelnice
Zpracovatel	Relax M.A.A.T., s. r. o., IČ: 071 42 226
Zodpov. projektant	Ing. arch. Martin Jirovský, Ph.D., MBA, DiS., ČKA 03 311
Datum: únor 2022	Fáze: Návrh ÚP pro společné jednání   M 1 : 5 000