






- LEGENDA:**
-  HRANICE ŘEŠENÉHO ÚZEMÍ
 -  ZASTAVĚNÉ ÚZEMÍ OBCE (vymezeno k 1.3.2020)
 -  ZASTAVITELNÉ PLOCHY
 -  PLOCHY ZMĚN V KRAJINĚ
 -  ÚZEMNÍ REZERVA

ZÁZNAM O ÚČINNOSTI

SPRÁVNÍ ORGÁN VYDÁVÁJÍCÍ ÚPD	
ZASTUPITELSTVO OBCE CHLUMY starosta obce JOSEF ŠIMEK	
PORÍZOVATEL	
MĚSTSKÝ ÚŘAD NEPOMUK Odd. výstavby a životního prostředí oprávněná úřední osoba pořizovatele Bc. JAROSLAV ŠAMEK vedoucí odd. výstavby a životního prostředí	
DATUM VYDÁNÍ:	DATUM NABYTÍ ÚČINNOSTI:



PLZEŇSKÝ KRAJ
TENTO PROJEKT BYL SPOLUFINANCOVÁN Z PROGRAMU
STABILIZACE A OBNOVY VENKOVA PLZEŇSKÉHO KRAJE 2020

**ÚZEMNÍ PLÁN CHLUMY
- NÁVRH**

INVESTOR **OBEC CHLUMY**
Chlumy č. 56, 335 01 Nepomuk

PROJEKTANT **Ing. arch. Václav STAŠEK**
K2 stavby
projektová činnost ve výstavbě
územní plánování

Ing. arch. Václav STAŠEK
Brožkova 2496/10, 301 00 Plzeň

AUTORIZOVAL **ING. ARCH. V. STAŠEK**

VYPRACOVAL **ING. ARCH. V. STAŠEK**

VÝKRESOVÁ ČÁST

VÝKRES ZÁKLADNÍHO ČLENĚNÍ ÚZEMÍ

STUPEŇ	ÚZEMNĚ PLÁNOVACÍ DOKUMENTACE
FORMÁT	9 A4
DATUM	12/2021
MĚŘÍTKO	1:5000
ZAKÁZKA	VS 20 001

