













LEGENDA:


-  HRANICE ŘEŠENÉHO ÚZEMÍ
-  ZASTAVĚNÉ ÚZEMÍ OBCE (vymezeno k 1.3.2020)
-  HRANICE ZASTAVITELNÝCH PLOCH
-  HRANICE PLOCH ZMĚN V KRAJINĚ


ZÁBOR ZPF

-  ORNÁ PŮDA
-  TRVALÝ TRAVNÍ POROST
-  OSTATNÍ PLOCHA
-  ZAHRADA, SAD
-  VODNÍ PLOCHA

ZMĚNA KULTUR / NÁVRAT DO ZPF

-  ORNÁ PŮDA
-  TRVALÝ TRAVNÍ POROST
-  OSTATNÍ PLOCHA





PLZEŇSKÝ KRAJ

TENTO PROJEKT BYL SPOLUFINANCOVÁN Z PROGRAMU
STABILIZACE A OBNOVY VENKOVA PLZEŇSKÉHO KRAJE 2020

**ÚZEMNÍ PLÁN CHLUMY
- NÁVRH**

<p>INVESTOR OBEC CHLUMY Chlumy č. 56, 335 01 Nepomuk</p>	<p>PROJEKTANT Ing. arch. Václav STAŠEK <small>Kooperativní firma ve výstavbě územní plánování</small></p>
<p>Ing. arch. Václav STAŠEK Brožíkova 2496/10, 301 00 Plzeň</p>	
<p>AUTORIZOVAL ING. ARCH. V. STAŠEK</p>	
<p>VYPRACOVAL ING. ARCH. V. STAŠEK</p>	

VÝKRESOVÁ ČÁST

**VÝKRES PŘEDPOKLÁDANÝCH
ZÁBORŮ ZPF**

STUPEŇ	ÚZEMNĚ PLÁNOVACÍ DOKUMENTACE
FORMÁT	9 A4
DATUM	12/2021
MĚŘÍTKO	1:5000
ZAKÁZKA	VS 20 001

7.

