

OBEC
OSELCE
KRAJ PLZEŇSKÝ
OKRES PLZEŇ - JIH







II.
ODŮVODNĚNÍ
ÚZEMNÍHO PLÁNU OSELCE

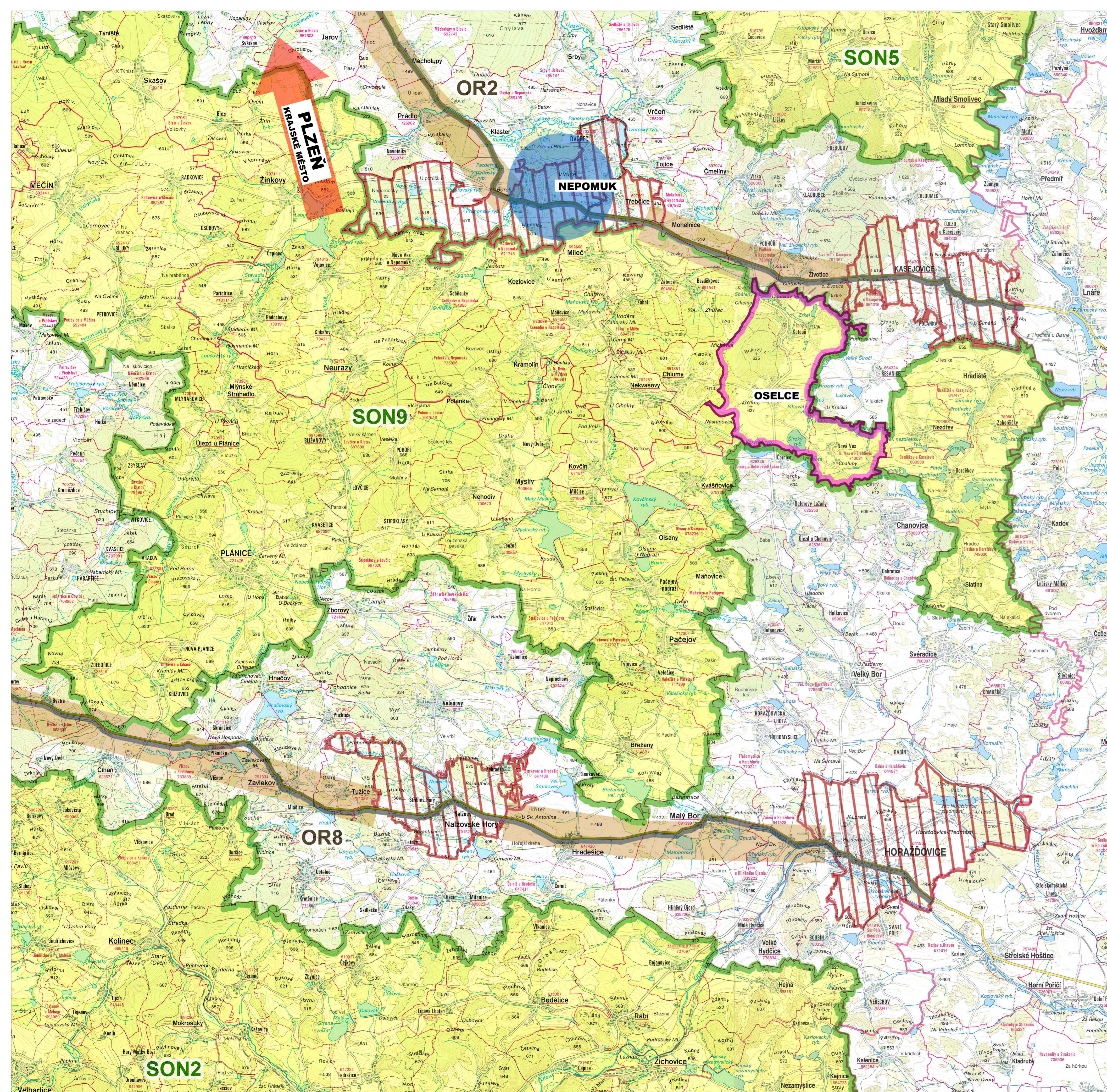
ⓑ **GRAFICKÁ ČÁST**



ŠIRŠÍ VZTAHY
1 : 50 000

LEGENDA:

-  OBEC OSELCE (ŘEŠENÁ OBEC)
-  MĚSTO NEPOMUK (OBEC S ROZŠÍŘENOU PŮSOBNOSTÍ, OBEC S PŮVĚŘENÝM OBECNÍM ÚRADEM)
-  MĚSTO PLZEŇ (KRAJSKÉ MĚSTO - SÍDLU KU PLZEŇSKÉHO KRAJE)
-  SPECIFICKÁ OBLAST NADMÍSTNÍHO VÝZNAMU SON9 - PLÁNICKO-NEPOMUCKO
-  ROZVOJOVÁ OSA OR2 - PLZEŇ-NEPOMUK-HRANICE KRAJE
-  ROZVOJOVÉ ÚZEMÍ VYMEZENÉ V RÁMCI ROZVOJOVÉ OSY



OBJEDNATEL: OBEC OSELCE, OSELCE č.2, 335 46 OSELCE
PORIZOVATEL: MĚÚ NEPOMUK, OVŽP, NĀM. AUGUSTINA NĚMEJCE č.63, 335 01 NEPOMUK
ZHOTOVITEL: ARCHITEKTONICKÉ STUDIO, Ing. arch. Jaroslava LEXOVA
KLATOVSKÁ TR. č.16, 301 00 PLZEŇ
PROJEKTANT: Ing. arch. Jaroslava LEXOVA
DIGITALIZACE ÚPD: PROJEKČNÍ KANCELÁŘ, Ing. Tomáš KRIVANEC
JIRÁSKOVO NĀMĚSTÍ 678/33, 326 00 PLZEŇ
DATUM: 02/2020