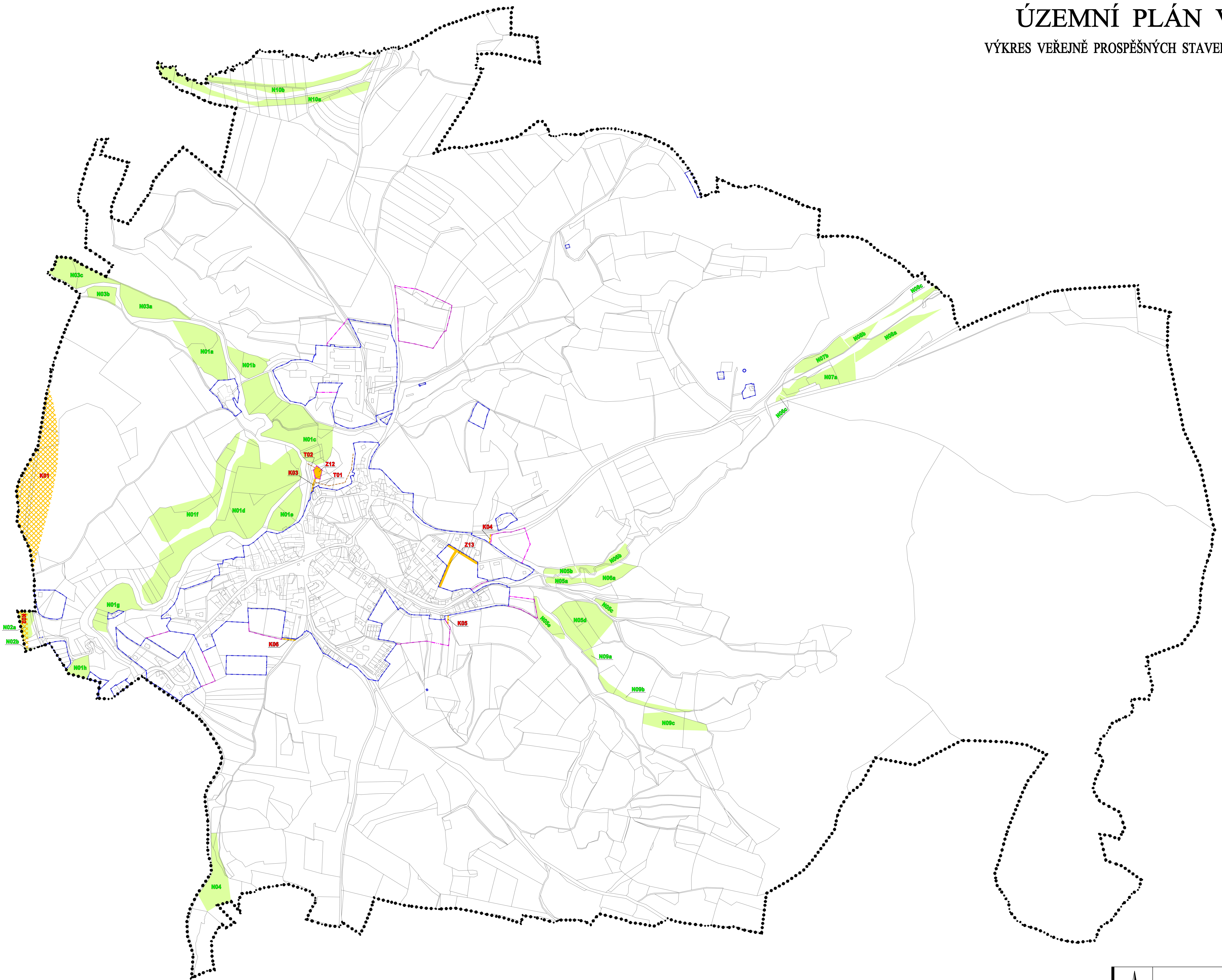


ÚZEMNÍ PLÁN VRČEŇ

VÝKRES VEŘEJNĚ PROSPĚŠNÝCH STAVEB A OPATŘENÍ


M 1:5000



- DOPRAVNÍ INFRASTRUKTURA:**
K01 - K02 KORIDOR ŽELEZNICE – ŽIVOKOLEJNĚNÍ A REKTIFIKACE
K03 DOPRAVNÍ NÁPOJENÍ ČOV
K04 - K06 DOPRAVNÍ NÁPOJENÍ ZASTAVITELNÉ PLOCHY
- TECHNICKÁ INFRASTRUKTURA:**
T01 - T02 KANALIZACE (EXTRAVLÁN)
- PLOCHY KRAJINNÉ ZELENĚ**
N01 - N10 VYMEZENÍ PRIVÁTNÍHO ÚZEMNÍHO SYSTÉMU EKOLOGICKÉ STABILITY

- LEGENDA:**
- HRANICE ŘEŠENÉHO ÚZEMÍ
 - ZASTAVĚNÉ ÚZEMÍ OBCE
 - ZASTAVITELNÉ PLOCHY
 - OZNAČENÍ LOKALIT, KORIDORŮ A OPATŘENÍ
 - PLOCHY/KORIDORY ZAŘÍZENÍ TECHNICKÉ A DOPRAVNÍ INFRASTRUKTURY (vyhlášení dle §170 STZ)
 - DOPRAVNÍ INFRASTRUKTURA – ÚČELOVÁ KOMUNIKACE
 - TECHNICKÁ INFRASTRUKTURA – KANALIZACE (EXTRAVLÁN)
 - PLOCHY VEŘEJNĚ PROSPĚŠNÝCH OPATŘENÍ (vyhlášení dle §170 STZ)
 - PLOCHY KRAJINNÉ ZELENĚ (PRIVY ÚSES)


| ZÁZNAM O ÚČINNOSTI | | |
|--|---------------|-------------------------|
| SPRÁVNÍ OBLAST VYDÁVACÍ ÚŘAD | | |
| ZASTUPITELSTVO OBCE VRČEŇ | | |
| POŘIZOVATEL | | |
| MĚSTSKÝ ÚŘAD NEPOMUK odbor veřejný a životního prostředí oprávněná úřední osoba pořizovatele Bc. JAROSLAV SAMEK vedoucí odboru výstavby a životního prostředí | | |
| ČÍSLO JEDNACÍ: | DATUM VYDÁNÍ: | DATUM NABÝTÍ ÚČINNOSTI: |



PLZEŇSKÝ KRAJ
 TENTO PROJEKT BYL SPOLUFINANCOVÁN Z PROGRAMU
 STABILIZACE A OBNOVY VENKOVÁ PLZEŇSKÉHO KRAJE 2018

ÚZEMNÍ PLÁN VRČEŇ

INVESTOR: **OBEC VRČEŇ**
 Vrčeň 1, 336 41 Vrčeň

GENERALNÍ PROJEKTANT:

PLZEŇ spol. s r.o.

AIP Plzeň spol. s r.o., Brojova 16, 326 00 Píseň
 AUTORIZOVAL: **ING. ARCH. V. STAŠEK**
 VYPRACOVAL: **ING. ARCH. V. STAŠEK**

VÝKRESOVÁ ČÁST

**VÝKRES VEŘEJNĚ PROSPĚŠNÝCH
 STAVEB A OPATŘENÍ**

| | |
|---------|------------------------------|
| STUPEŇ | ÚZEMNĚ PLÁNOVACÍ DOKUMENTACE |
| FORMÁT | 12 A4 |
| DATUM | 11/2019 |
| MĚŘÍTKO | 1:5000 |
| ZAKÁZKA | AIP 17 000 |

4.