

ÚZEMNÍ PLÁN MILEČ (část B)

VÝKRES VEŘEJNĚ PROSPĚŠNÝCH STAVEB A OPATŘENÍ
M 1:5000

LEGENDA:

-  HRANICE ŘEŠENÉHO ÚZEMÍ
 -  HRANICE KATASTRÁLNÍCH ÚZEMÍ
 -  ZASTAVĚNÉ ÚZEMÍ OBCE
 -  ZASTAVITELNÉ PLOCHY
- PLOCHY A KORIDORY VEŘEJNĚ PROSPĚŠNÝCH STAVEB**
(vyhlášení dle §170 STZ)
-  PLOCHY/KORIDORY ZAŘÍZENÍ TECHNICKÉ A DOPRAVNÍ INFRASTRUKTURY
 -  DOPRAVNÍ INFRASTRUKTURA – ÚČELOVÁ KOMUNIKACE
 -  TECHNICKÁ INFRASTRUKTURA – VODOVOD, KANALIZACE (EXTRAVLÁN)
- PLOCHY VEŘEJNĚ PROSPĚŠNÝCH OPATŘENÍ**
(vyhlášení dle §170 STZ)
-  PLOCHY SKLADEBNÝCH PRVKŮ ÚSES
 -  PLOCHY KRAJINNÉ ZELENĚ

DOPRAVNÍ INFRASTRUKTURA:

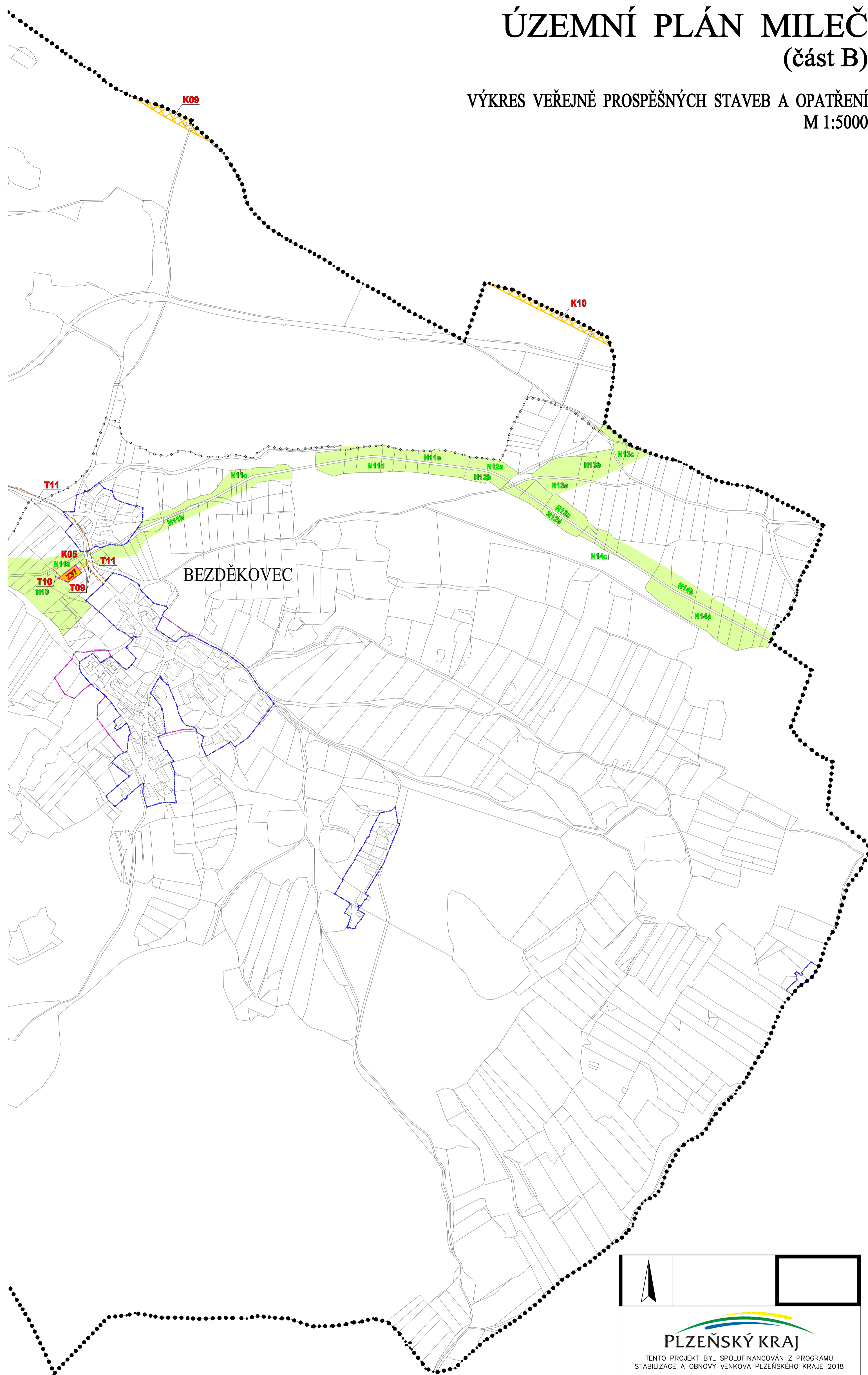
- Z39** OBSLUŽNÁ KOMUNIKACE ZASTAVITELNÉ PLOCHY
- K01 - K05** DOPRAVNÍ NÁPOJENÍ ČOV
- K06 - K07** DOPRAVNÍ NÁPOJENÍ ZASTAVITELNÉ PLOCHY
- K08** DOPRAVNÍ PROSTUPNOST KRAJINY
- K09 - K10** ROZŠÍŘENÍ SILNICE I. TŘÍDY O STOUPACÍ PRUH

TECHNICKÁ INFRASTRUKTURA:

- T01 - T10** KANALIZACE (EXTRAVLÁN)
- T11** VODOVOD (EXTRAVLÁN)



PLOCHY KRAJINNÉ ZELENĚ

- N01 - N19** VYMEZENÍ PRVKŮ ÚZEMNÍHO SYSTÉMU EKOLOGICKÉ STABILITY
- N20** ÚPRAVA PLOCHY KOLEM POMNÍKU
- N21 - N25** VYMEZENÍ PRVKŮ PŘÍRODNÍCH OCHRANNÝCH BARIÉR



ZÁZNAM O ÚČINNOSTI

SPRÁVNÍ ORGÁN VYDÁVÁJÍCÍ ÚPD	
ZASTUPITELSTVO OBCE MILEČ	
PORÍZOVATEL	
MĚSTSKÝ ÚŘAD NEPOMUK Oddělení výstavby a životního prostředí oprávněná úřední osoba pořizovatele Bc. JAROSLAV SÁMEK vedoucí oddělení výstavby a životního prostředí	
DATUM NABYTÍ ÚČINNOSTI:	

 PLZEŇSKÝ KRAJ <small>TENTO PROJEKT BYL SPOLUFINANCOVÁN Z PROGRAMU STABILIZACE A OBNOVY VENKOVA PLZEŇSKÉHO KRAJE 2018</small>	
ÚZEMNÍ PLÁN MILEČ	
INVESTOR	OBEC MILEČ Mileč 23, 335 01 Nepomuk
GENERALNÍ PROJEKTANT	 PLZEŇSKÝ KRAJ spol. s r.o.
AIP Plzeň spol. s r.o., Brojova 16, 326 00 Plzeň	
AUTORIZOVAL	ING. ARCH. V. STAŠEK
VYPRACOVAL	ING. ARCH. V. STAŠEK
VÝKRESOVÁ ČÁST	
VÝKRES VEŘEJNĚ PROSPĚŠNÝCH STAVEB A OPATŘENÍ - část B -	
STUPEŇ	ÚZEMNĚ PLÁNOVACÍ DOKUMENTACE
FORMÁT	9 A4
DATUM	11/2019
MĚŘÍTKO	1:5000
ZAKÁZKA	AIP 17 001

4b.