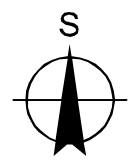



# ÚZEMNÍ PLÁN KLÁŠTER

## Změna č. 1

### N3) Výkres veřejně prospěšných staveb, opatření a asanací



1 : 5 000



hranice území obce



hranice zastavěného území

#### Veřejně prospěšné stavby



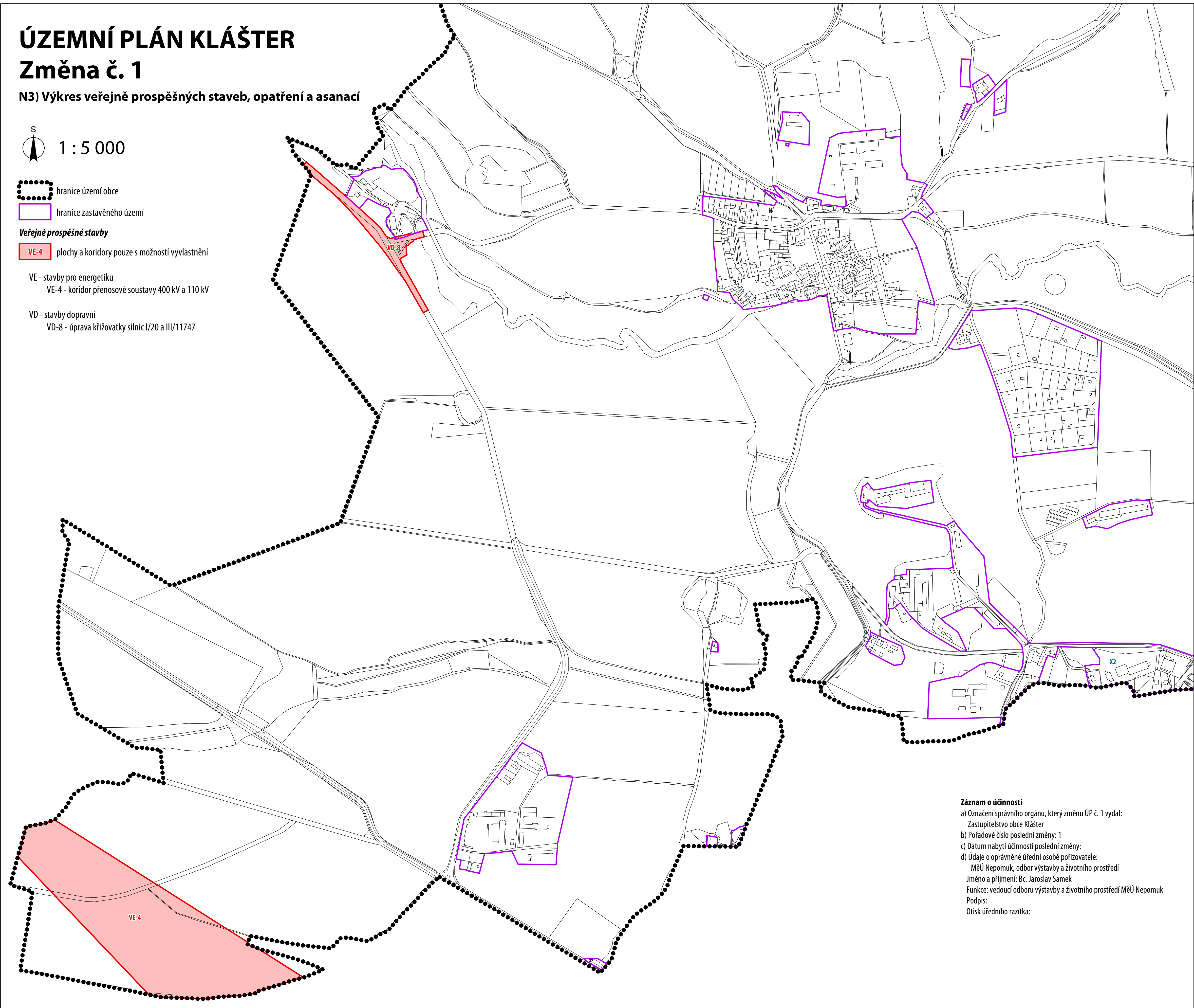
plochy a koridory pouze s možností vyvlastnění

VE - stavby pro energetiku

VE-4 - koridor přenosové soustavy 400 kV a 110 kV

VD - stavby dopravní

VD-8 - úprava křižovatky silnic I/20 a III/11747



#### Záznam o účinnosti

a) Označení správního orgánu, který změnu ÚP č. 1 vydal:

Zastupitelstvo obce Klášter

b) Pořadové číslo poslední změny: 1

c) Datum nabytí účinnosti poslední změny:

d) Údaje o oprávněné úřední osobě pořizovatele:

MěÚ Nepomuk, odbor výstavby a životního prostředí

Jméno a příjmení: Bc. Jaroslav Samek

Funkce: vedoucí odboru výstavby a životního prostředí MěÚ Nepomuk

Podpis:

Otisk úředního razítka: