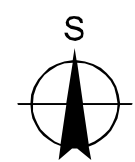
















ÚZEMNÍ PLÁN KLÁŠTER

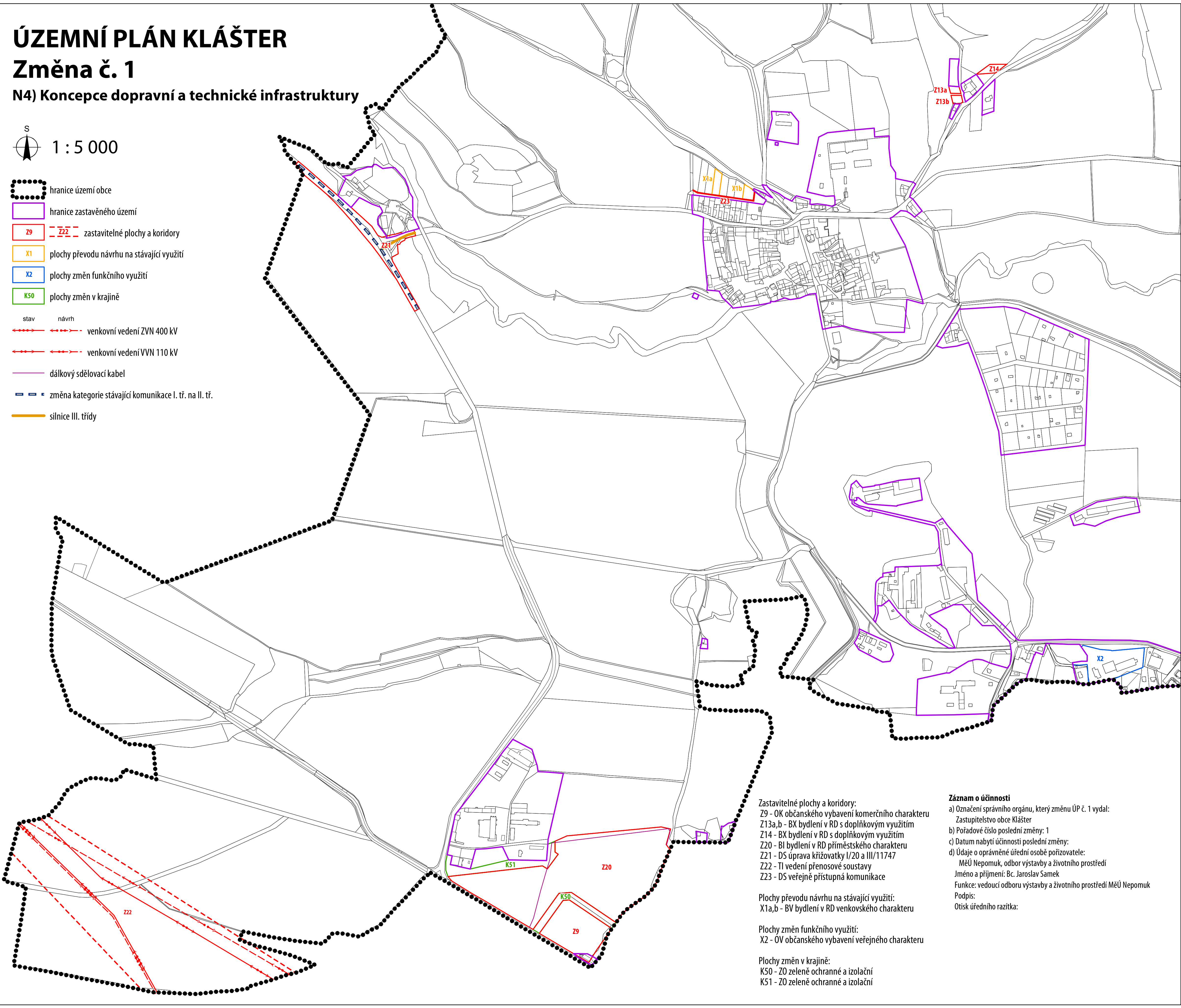
Změna č. 1

N4) Koncepce dopravní a technické infrastruktury



1 : 5 000

-  hranice území obce
-  hranice zastavěného území
-   zastavitelné plochy a koridory
-  plochy převodu návrhu na stávající využití
-  plochy změn funkčního využití
-  plochy změn v krajině
-   venkovní vedení ZVN 400 kV
-   venkovní vedení VVN 110 kV
-  dálkový sdělovací kabel
-  změna kategorie stávající komunikace I. tř. na II. tř.
-  silnice III. třídy



Zastavitelné plochy a koridory:
Z9 - OK občanského vybavení komerčního charakteru
Z13a,b - BX bydlení v RD s doplňkovým využitím
Z14 - BX bydlení v RD s doplňkovým využitím
Z20 - BI bydlení v RD příměstského charakteru
Z21 - DS úprava křižovatky I/20 a III/11747
Z22 - TI vedení přenosové soustavy
Z23 - DS veřejně přístupná komunikace

Plochy převodu návrhu na stávající využití:
X1a,b - BV bydlení v RD venkovského charakteru

Plochy změn funkčního využití:
X2 - OV občanského vybavení veřejného charakteru

Plochy změn v krajině:
K50 - ZO zeleně ochranné a izolační
K51 - ZO zeleně ochranné a izolační

Záznam o účinnosti

- a) Označení správního orgánu, který změnu ÚP č. 1 vydal:
Zastupitelstvo obce Klášter
- b) Pořadové číslo poslední změny: 1
- c) Datum nabytí účinnosti poslední změny:
- d) Údaje o oprávněné úřední osobě pořizovatele:
MěÚ Nepomuk, odbor výstavby a životního prostředí
Jméno a příjmení: Bc. Jaroslav Samek
Funkce: vedoucí odboru výstavby a životního prostředí MěÚ Nepomuk
Podpis:
Otisk úředního razítka: