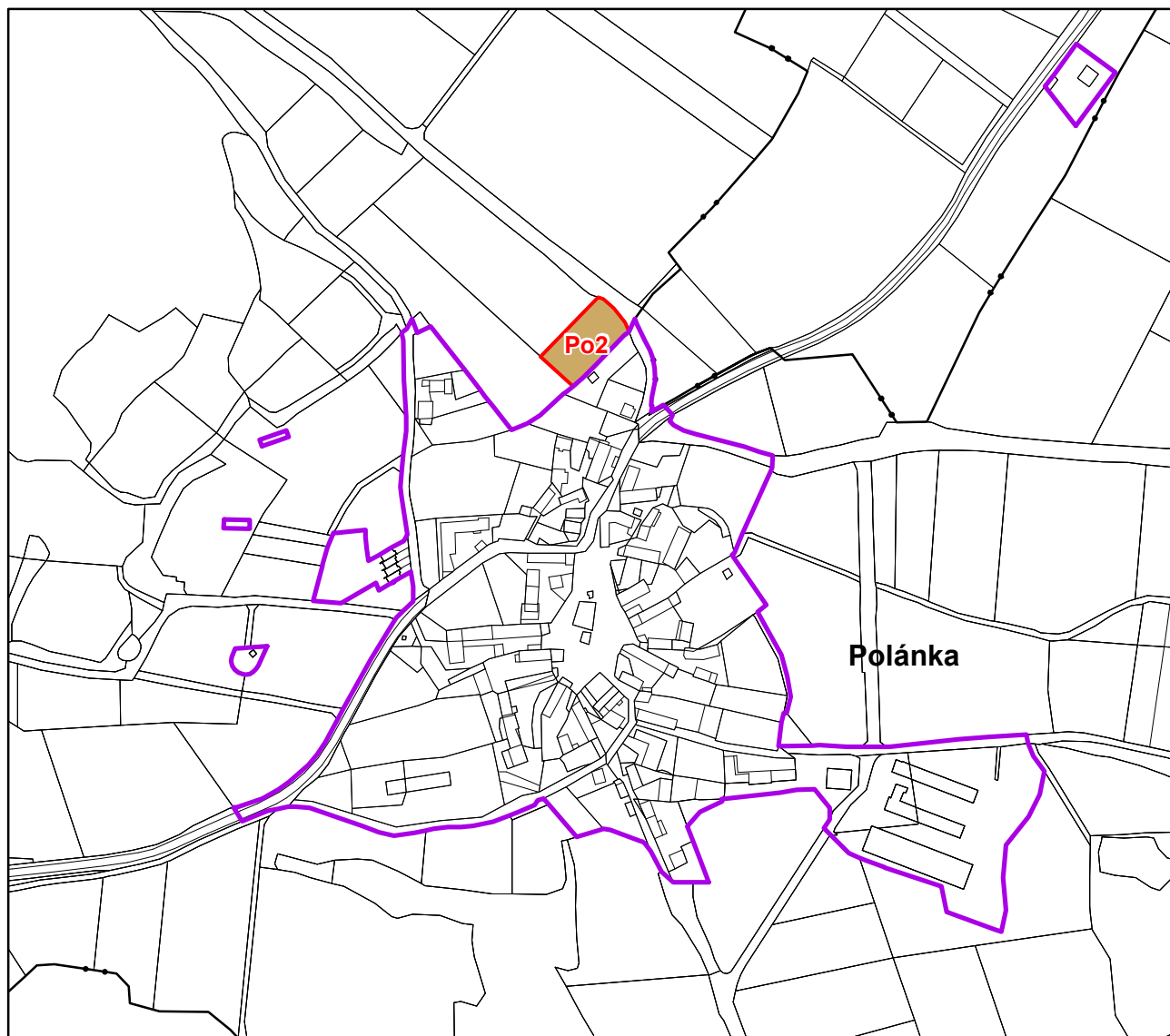





# ODŮVODNĚNÍ ÚP KASEJOVICE - změna č. 1

## B2c) Výkres předpokládaných záborů půdního fondu

1 : 5 000



-  hranice zastavěného území
-  hranice katastrálního území
-  zastavitelné plochy

### **Předpokládané zábery půdního fondu**

-  orná půda

M.Č. POLÁNKA  
zastavitelné plochy  
Po2 - SV smíšené obytné venkovské

### **Záznam o účinnosti**

- a) Označení správního orgánu, který změnu ÚP č. 1 vydal:  
Zastupitelstvo města Kasejovice
- b) Pořadové číslo poslední změny: 1
- c) Datum nabytí účinnosti poslední změny:
- d) Údaje o oprávněné úřední osobě pořizovatele:  
MěÚ Nepomuk, odbor výstavby a životního prostředí  
Jméno a příjmení: Bc. Jaroslav Samek  
Funkce: vedoucí odboru výstavby a životního prostředí MěÚ Nepomuk  
Podpis:  
Otisk úředního razítka: