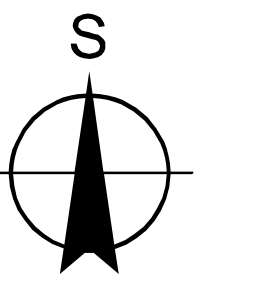


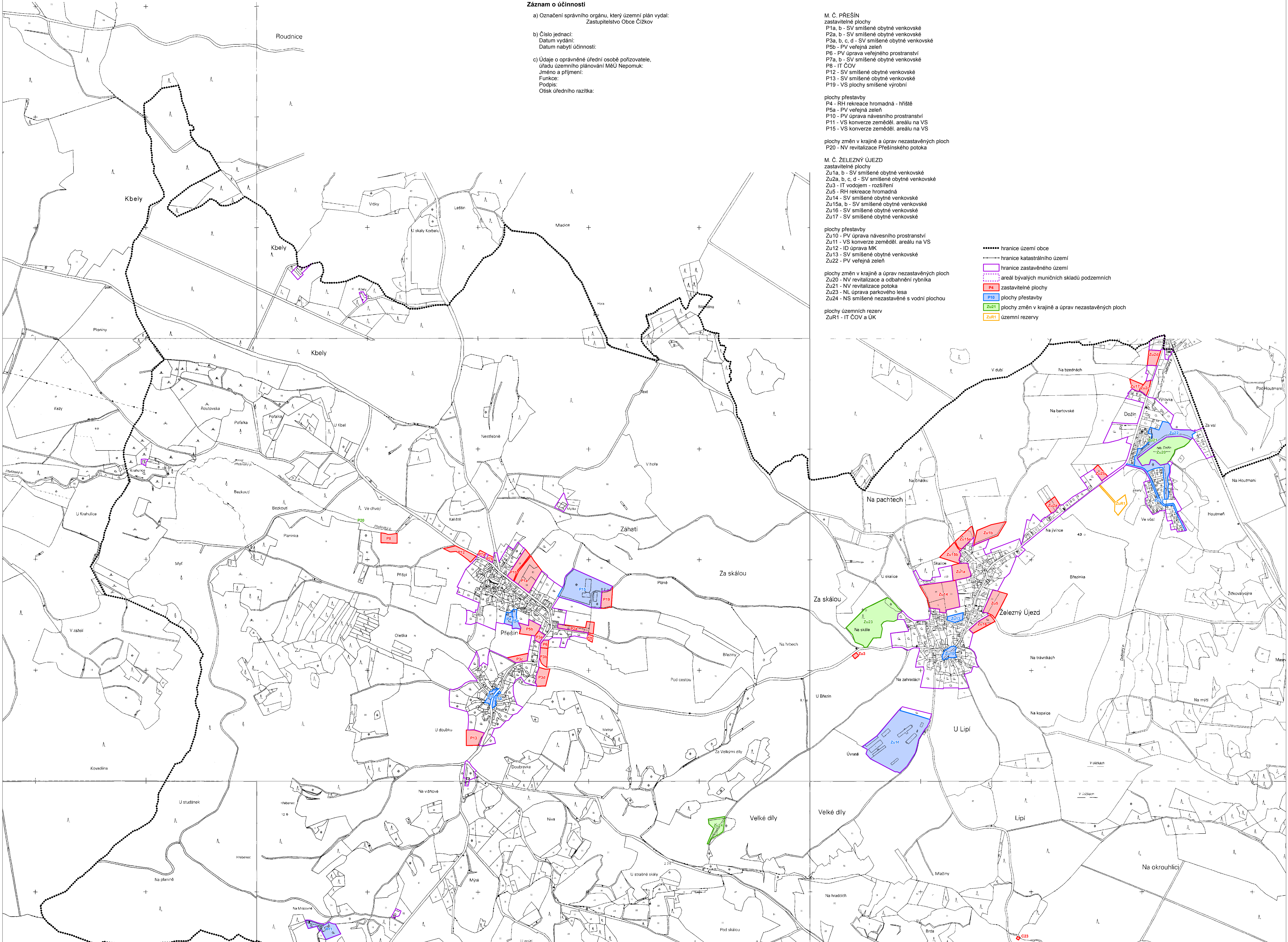
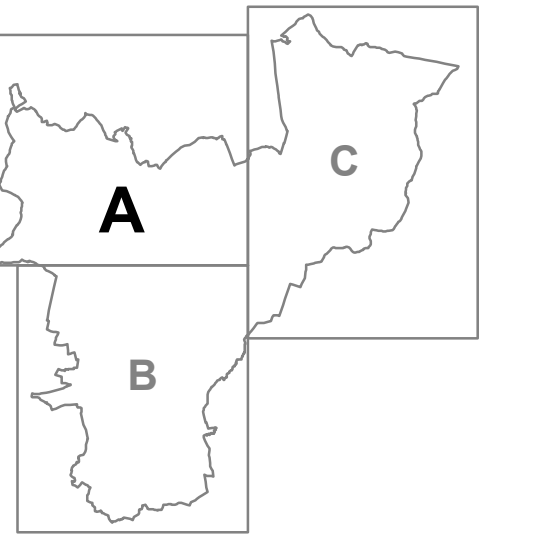
ÚZEMNÍ PLÁN ČÍŽKOV

3a. Výkres základního členění území

1 : 5 000



3a.A



Záznam o účinnosti

- a) Označení správního orgánu, který územní plán vydal:
Zastupitelstvo Obce Čížkov
- b) Číslo jednací:
Datum vydání:
Datum nabytí účinnosti:
- c) Údaje o oprávněné úřední osobě pořizovatele, úřadu územního plánování MěÚ Nepomuk:
Jméno a příjmení:
Funkce:
Podpis:
Ověřovací razítka:

- M. Č. PŘEŠÍN
zastavitelné plochy
P1a, b - SV smíšené obytné venkovské
P2a, b - SV smíšené obytné venkovské
P3a, b, c, d - SV smíšené obytné venkovské
P5b - PV veřejná zeleň
P6 - PV úprava veřejného prostranství
P7a, b - SV smíšené obytné venkovské
P8 - IT ČOV
P12 - SV smíšené obytné venkovské
P13 - SV smíšené obytné venkovské
P19 - VS plochy smíšené výrobní

- plochy přestavby
P4 - RH rekreace hromadná - hřiště
P5a - PV veřejná zeleň
P10 - PV úprava návěsného prostranství
P11 - VS konverze zeměděl. areálu na VS
P15 - VS konverze zeměděl. areálu na VS

- plochy změn v krajině a úprav nezastavěných ploch
P20 - NV revitalizace Přešínského potoka

- M. Č. ŽELEZNÝ ÚJEZD
zastavitelné plochy
Zu1a, b - SV smíšené obytné venkovské
Zu2a, b, c, d - SV smíšené obytné venkovské
Zu3 - IT vodojem - rozšíření
Zu5 - RH rekreace hromadná
Zu14 - SV smíšené obytné venkovské
Zu15a, b - SV smíšené obytné venkovské
Zu16 - SV smíšené obytné venkovské
Zu17 - SV smíšené obytné venkovské

- plochy přestavby
Zu10 - PV úprava návěsného prostranství
Zu11 - VS konverze zeměděl. areálu na VS
Zu12 - ID úprava MK
Zu13 - SV smíšené obytné venkovské
Zu22 - PV veřejná zeleň

- plochy změn v krajině a úprav nezastavěných ploch
Zu20 - NV revitalizace a odšatnění rybníka
Zu21 - NV revitalizace potoka
Zu23 - NL úprava parkového lesa
Zu24 - NS smíšené nezastavěné s vodní plochou

- plochy územních rezerv
ZuR1 - IT ČOV a ÚK

- hranice území obce
- hranice katastrálního území
- hranice zastavěného území
- areál bývalých muničních skladů podzemních
- zastavitelné plochy
- plochy přestavby
- plochy změn v krajině a úprav nezastavěných ploch
- územní rezervy