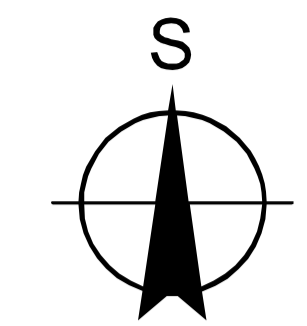
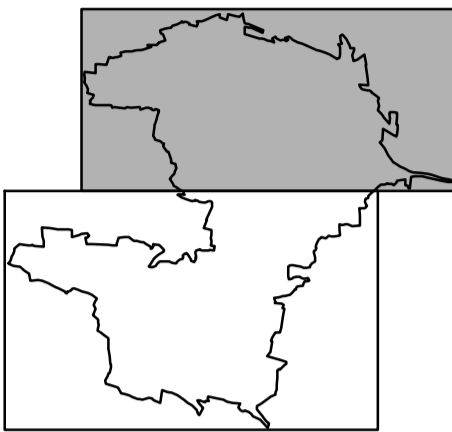
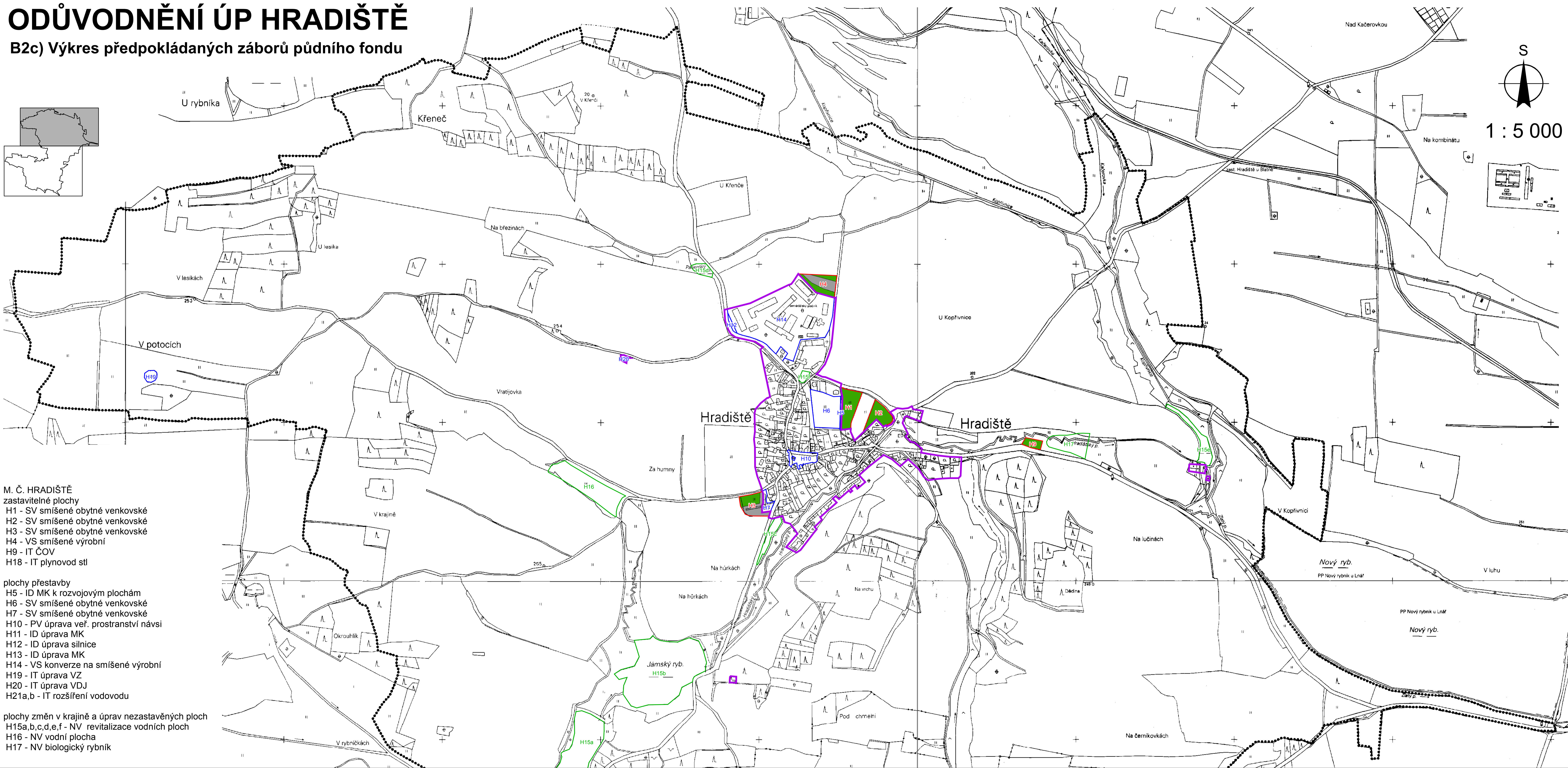
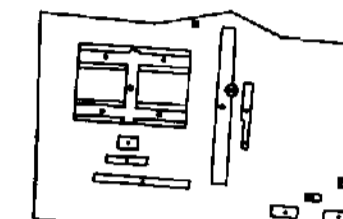


# ODŮVODNĚNÍ ÚP HRADIŠTĚ

## B2c) Výkres předpokládaných záborů půdního fondu



1 : 5 000



- M. Č. HRADIŠTĚ  
zastavitelné plochy
- H1 - SV smíšené obytné venkovské
  - H2 - SV smíšené obytné venkovské
  - H3 - SV smíšené obytné venkovské
  - H4 - VS smíšené výrobní
  - H9 - IT ČOV
  - H18 - IT plynovod stl
- plochy přestavby
- H5 - ID MK k rozvojovým plochám
  - H6 - SV smíšené obytné venkovské
  - H7 - SV smíšené obytné venkovské
  - H10 - PV úprava veř. prostranství návsi
  - H11 - ID úprava MK
  - H12 - ID úprava silnice
  - H13 - ID úprava MK
  - H14 - VS konverze na smíšené výrobní
  - H19 - IT úprava VZ
  - H20 - IT úprava VDJ
  - H21a,b - IT rozšíření vodovodu
- plochy změn v krajině a úprav nezastavěných ploch
- H15a,b,c,d,e,f - NV revitalizace vodních ploch
  - H16 - NV vodní plocha
  - H17 - NV biologický rybník