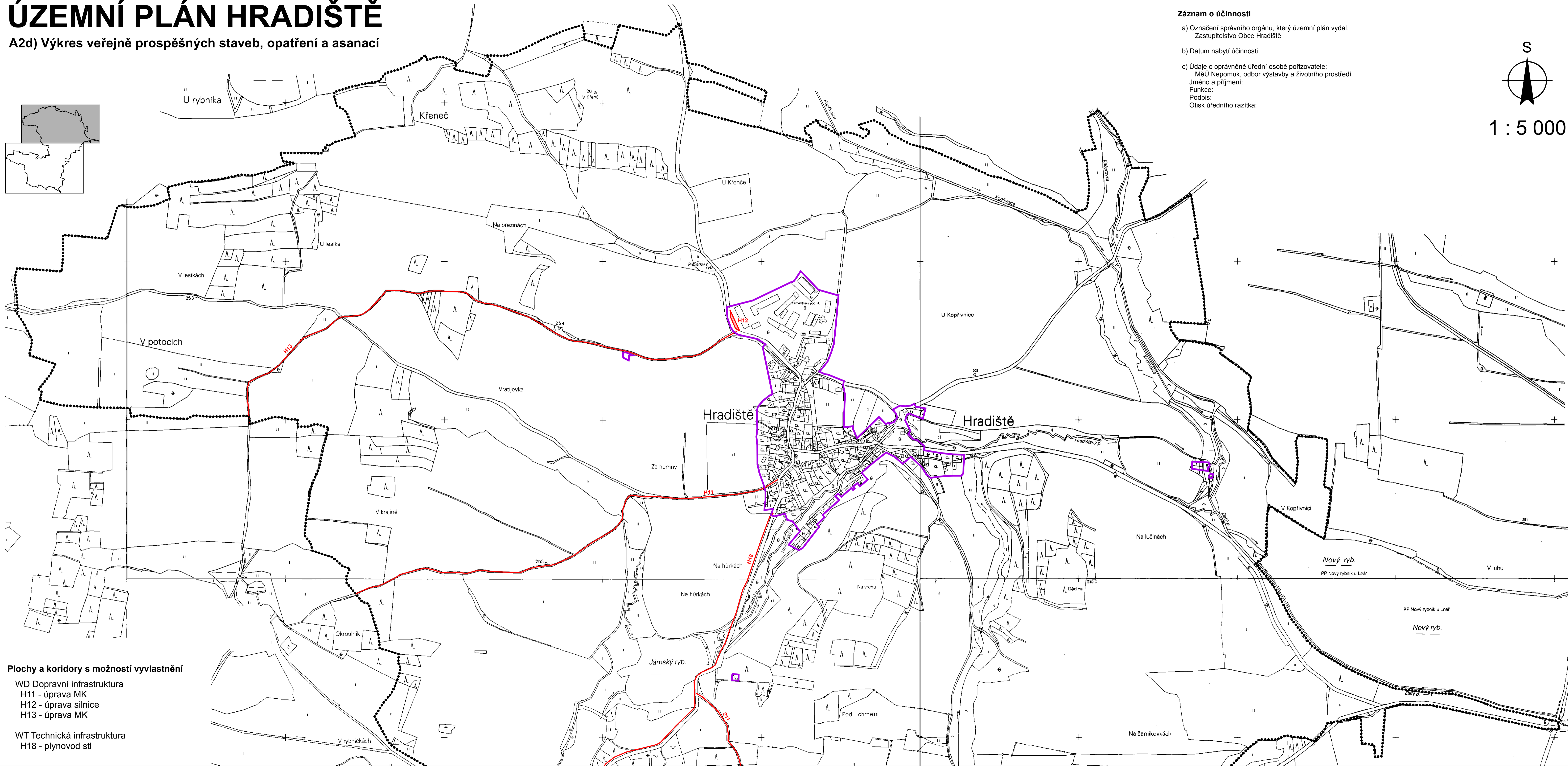
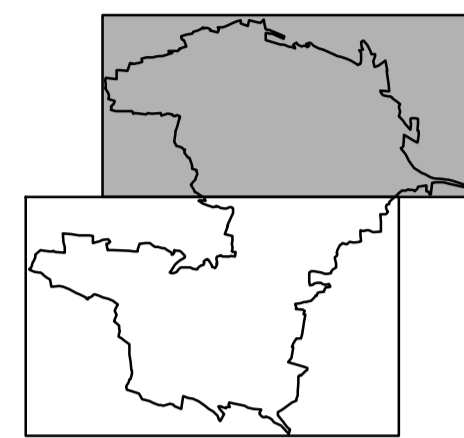


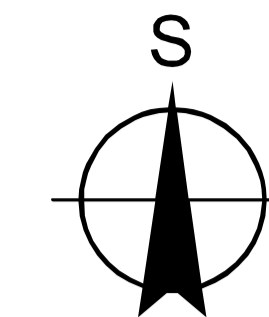
ÚZEMNÍ PLÁN HRADIŠTĚ

A2d) Výkres veřejně prospěšných staveb, opatření a asanací



Záznam o účinnosti

- a) Označení správního orgánu, který územní plán vydal:
Zastupitelstvo Obce Hradiště
- b) Datum nabytí účinnosti:
- c) Údaje o oprávněné úřední osobě pořizovatele:
MěÚ Nepomuk, odbor výstavby a životního prostředí
Jméno a příjmení:
Funkce:
Podpis:
Otisk úředního razítka:



1 : 5 000

Plochy a koridory s možností vyvlastnění

- WD Dopravní infrastruktura
- H11 - úprava MK
- H12 - úprava silnice
- H13 - úprava MK

- WT Technická infrastruktura
- H18 - plynovod stl