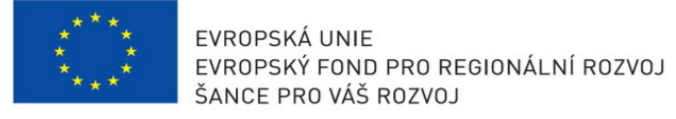


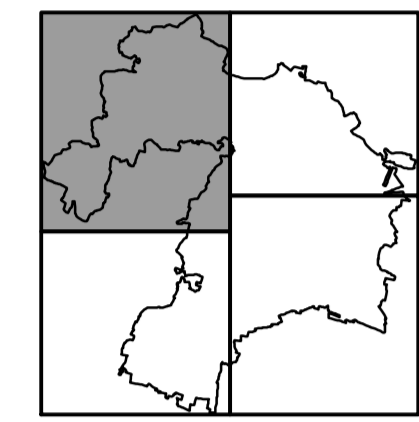
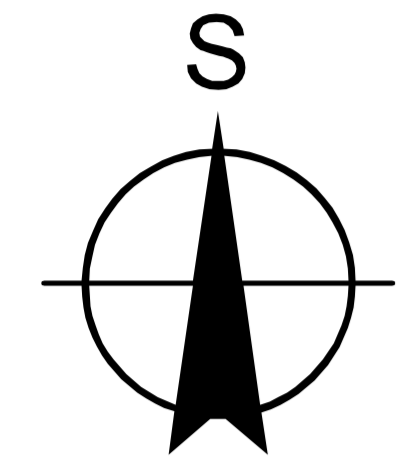
# ÚZEMNÍ PLÁN KASEJOVICE

## A2c) Koncepce veřejné infrastruktury

Tento projekt je spolufinancován Evropskou Unií - Evropským fondem pro regionální rozvoj a Ministerstvem pro místní rozvoj v rámci Integrovaného operačního programu.



1:5 000



### Záznam o účinnosti

a) Označení správního orgánu, který územní plán vydal:  
Zastupitelstvo města Kasejovice

b) Datum nabytí účinnosti:

c) Údaje o oprávněné úřední osobě pořizovateli:  
MěÚ Nepomuk, odbor výstavby a územního plánování  
Jméno a příjmení:  
Funkce:  
Podpis:  
Otisk úředního razítka:

